


obr 208  
1:1000

OPIS I KARTOGRAFICZNE OZNIACZENIE  
 Wskazanie na mapie obszarów, które mają być objęte planem zagospodarowania przestrzennego i kartograficznego  
 01.2008  
 691/08  
 01.2008  
 01.2008

MIEJSCOWY PLAN ZAGOSPODAROWANIA  
 PRZESTRZENNEGO NR 151/6-B/2007 W REJONIE  
 UL. KAROWEJ I KOPISTO W RZESZOWIE




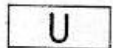

RYSUNEK PLANU  
 ZAŁĄCZNIK NR 1.



ZAŁĄCZNIK GRAFICZNY DO UCHWAŁY RADY MIASTA RZESZOWA  
 NR XXIX/441/2008 Z DNIA 26 LUTEGO 2008R.

UCHWAŁA OGŁOSZONA W DZIENNIKU URZĘDOWYM WOJEWÓDZTWA  
 PODKARPACKIEGO NR

**LEGENDA:**

-  GRANICA OBSZARU PLANU
-  LINIA ROZGRANICZAJĄCA TERENY O RÓŻNYCH FUNKCJACH  
LUB RÓŻNYCH ZASADACH ZAGOSPODAROWANIA
-  LINIE NIEPRZEKRACZALNE ZABUDOWY
-  U USŁUGI KOMERCYJNE Z PARKINGIEM ORAZ ZIELENIĄ URZĄDZONĄ
-  3KX OGÓLNODOSTĘPNY CIĄG PIESZY