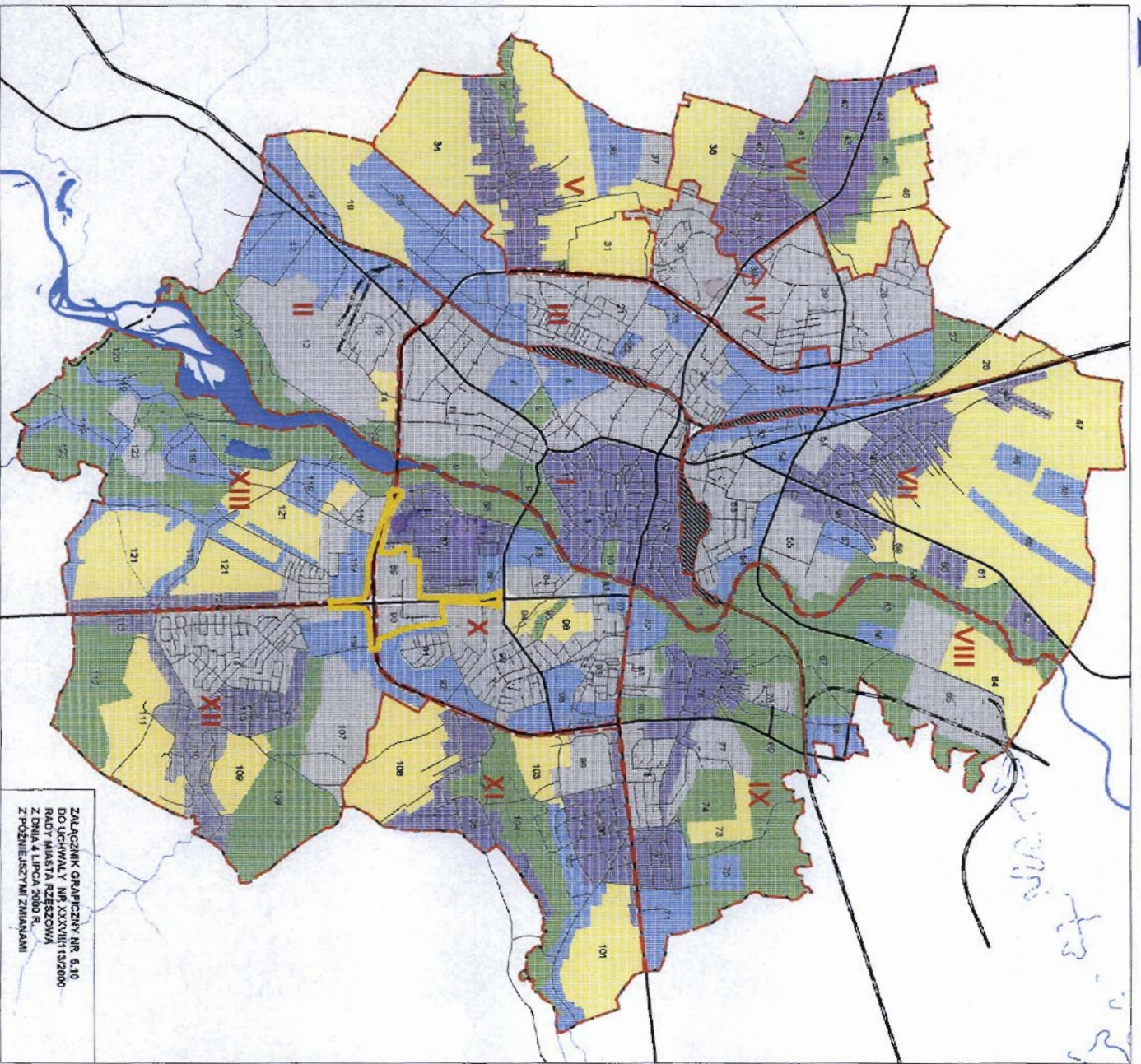











# STUDIUM UWARUNKOWAŃ I KIERUNKÓW ZAGOSPODAROWANIA PRZESTRZENNEGO MIASTA RZESZOWA



ZALĄCZNIK GRAFICZNY NR 5.10  
DO UCHWAŁY NR XXXVIII/13/2000  
RADY MIASTA RZESZOWA  
Z DNIA 4 LIPCA 2000 R.  
Z POZNIESTYMI ZMIANAMI

ZMIANA NR 10/5/2005 STUDIUM UWARUNKOWAŃ I KIERUNKÓW ZAGOSPODAROWANIA PRZESTRZENNEGO MIASTA RZESZOWA

## UWARUNKOWANIA WYNIKAJĄCE Z DOTYCHCZASOWEGO ZAGOSPODAROWANIA TERENU

-  OBSZARY, KTÓRE WYMAGAJĄ DZIAŁAŃ WYRÓWNAWCZYCH
-  OBSZARY, KTÓRE WYMAGAJĄ PRZEKSZTAŁCEN
-  OBSZARY DO CELÓW ROZWOJOWYCH (Z PREFERENCJĄ KIERUNKU)
-  OBSZARY, KTÓRYCH ZAGOSPODAROWANIE WYMAGA ZACHOWANIA WALORÓW PRZYRODNICZYCH
-  OBSZARY ZAGOSPODAROWANE NIE WYMAGAJĄCE ISTOTNYCH ZMIAN (PRZEKSZTAŁCEN, MODERNIZACJI)
-  REJONY ZAGOSPODAROWANIA TERENU
-  LINIE KOLEJOWE
-  GRANICA MIASTA
-  OBSZAR OBJĘTY ZMIANĄ STUDIUM



BIURO ROZWOJU MIASTA RZESZOWA  
ul. Rynek 10, 36-100 Rzeszów  
tel. 17 891 10 00