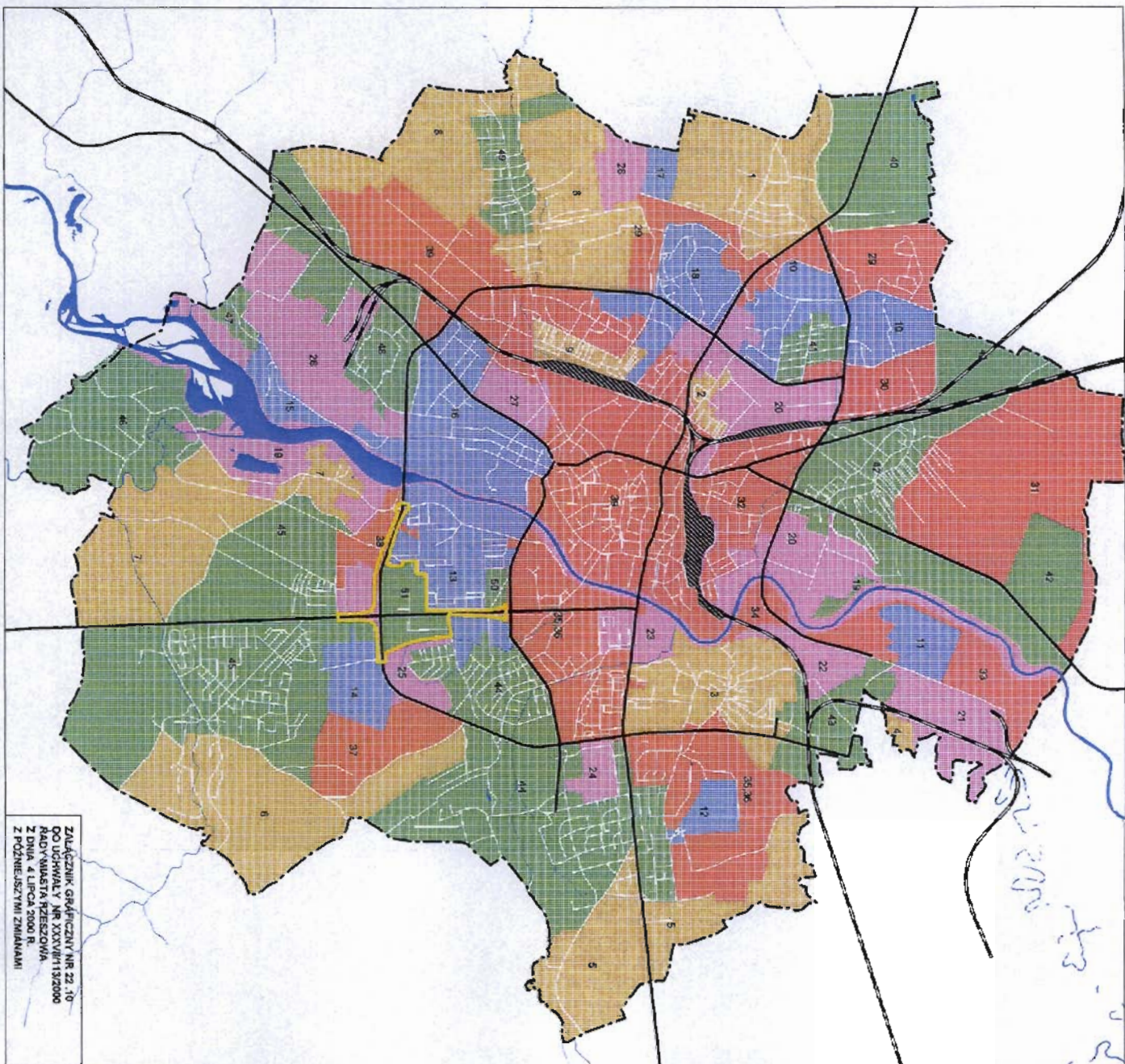




STUDIUM UWARUNKOWAŃ I KIERUNKÓW ZAGOSPODAROWANIA PRZESTRZENNEGO MIASTA RZESZÓWA









22



Załącznik graficzny nr 22.10
do uchwały nr XXV/111/2006
 Rady Miasta Rzeszowa
z dnia 4 lipca 2006 r.
z późniejszymi zmianami

ZMIANA NR 10/5/2005 STUDIUM UWARUNKOWAŃ I KIERUNKÓW ZAGOSPODAROWANIA PRZESTRZENNEGO MIASTA RZESZÓWA

UWARUNKOWANIA WYNIKAJĄCE Z PRAWA WŁASNOŚCI GRUNTÓW

-  OBSZARY WŁASNOŚCI PRYWATNEJ 1 - 9
-  OBSZARY WIEKSZYCH ZWARTYCH KOMPLEKSÓW GRUNTÓW KOMUNALNYCH 10 - 18
-  OBSZARY WIEKSZYCH ZWARTYCH KOMPLEKSÓW GRUNTÓW SKARBU PAŃSTWA 19 - 28
-  OBSZARY DUŻEGO "PRZEMIESZANIA" GRUNTÓW Z PRZEWAĞĄ WŁASNOŚCI PUBLICZNEJ 29 - 39
-  OBSZARY DUŻEGO "PRZEMIESZANIA" GRUNTÓW Z PRZEWAĞĄ WŁASNOŚCI PRYWATNEJ 40 - 50, 51
-  GRANICA MIASTA
-  LINIE KOLEJOWE
-  OBSZAR OBJĘTY ZMIANĄ STUDIUM