











ZŁĄCZNIK GRANICZNY NR 69, 10
DO UCHWAŁY NR XXVIII/152/2008
RODY MIASTA RZESZÓWA
Z DNIA 4 LIPCA 2008 R.
Z POZNIĘSZYMI ZMIANAMI

**OBSZARY, DLA KTÓRYCH SPORZĄDZANIE
MIEJSCOWYCH PLANÓW ZAGOSPODAROWANIA
PRZESTRZENNEGO JEST OBOWIĄZKOWE NA
PODSTAWIE PRZEPISÓW SZCZEGÓLNYCH
ORAZ ZE WZGLĘDU NA ISTNIEJĄCE
UWARUNKOWANIA**

-  **OBSZARY OBJĘTE I WSKAZANE DO OBJĘCIA OCHRONĄ NA PODSTAWIE PRZEPISÓW SZCZEGÓLNYCH W ZAKRESIE ELEMENTÓW ŚRODOWISKA PRZYRODNICZEGO**
-  **OBSZARY OBJĘTE I WSKAZANE DO OBJĘCIA OCHRONĄ NA PODSTAWIE PRZEPISÓW SZCZEGÓLNYCH W ZAKRESIE ELEMENTÓW ŚRODOWISKA KULTUROWEGO I KRAJOBRAZU**
-  **OBSZARY PRZEWIDZIANE DO REALIZACJI ZADAŃ I PROGRAMÓW WYNIKAJĄCYCH Z POLITYKI PRZESTRZENNEJ WOJEWÓDZTWA Z UWZGLĘDNIENIEM ZADAŃ RZĄDOWYCH**
-  **OBSZARY, NA KTÓRYCH PRZEWIDUJE SIĘ ZADANIA DLA REALIZACJI LOKALNYCH CEŁÓW PUBLICZNYCH**
-  **OBSZARY, KTÓRE MOGĄ BYĆ PRZEZNACZONE POD ZABUDOWĘ MIESZKANOWĄ, WYNIKAJĄCA Z POTRZEBY ZASPOKOJENIA POTRZEB MIESZKANOWYCH WSPÓLNOTY SAMORZĄDOWEJ**
-  **OBSZARY, DLA KTÓRYCH SPORZĄDZANIE MIEJSCOWYCH PLANÓW ZAGOSPODAROWANIA PRZESTRZENNEGO KONIECZNE JEST ZE WZGLĘDU NA ISTNIEJĄCE UWARUNKOWANIA**
-  **OBSZARY ROZMIESZCZENIA OBIEKTÓW HANDLOWYCH O POWIERZCHNI SPRZEDAŻY POWYŻEJ 2000 M² KW.**
-  **OBSZARY ROZMIESZCZENIA WIELKOPOWIERZCHNIOWYCH OBIEKTÓW HANDLOWYCH O POWIERZCHNI SPRZEDAŻY POWYŻEJ 400 M² KW.**
-  **OBSZARY, DLA KTÓRYCH SPORZĄDZONO LUB PRZYSTĄPIONO DO SPORZĄDZENIA MPZp PO DNIU 1 STYCZNIA 1998 ROKU.**
-  **OBSZAR OBJĘTY ZMIANĄ STUDIUM**