

MIEJSCOWY PLAN
ZAGOSPODAROWANIA
PRZESTRZENNEGO NR102/10/2005
W REJONIE POŁUDNIOWEGO
ODCINKA UL. REJTANA
W RZESZOWIE

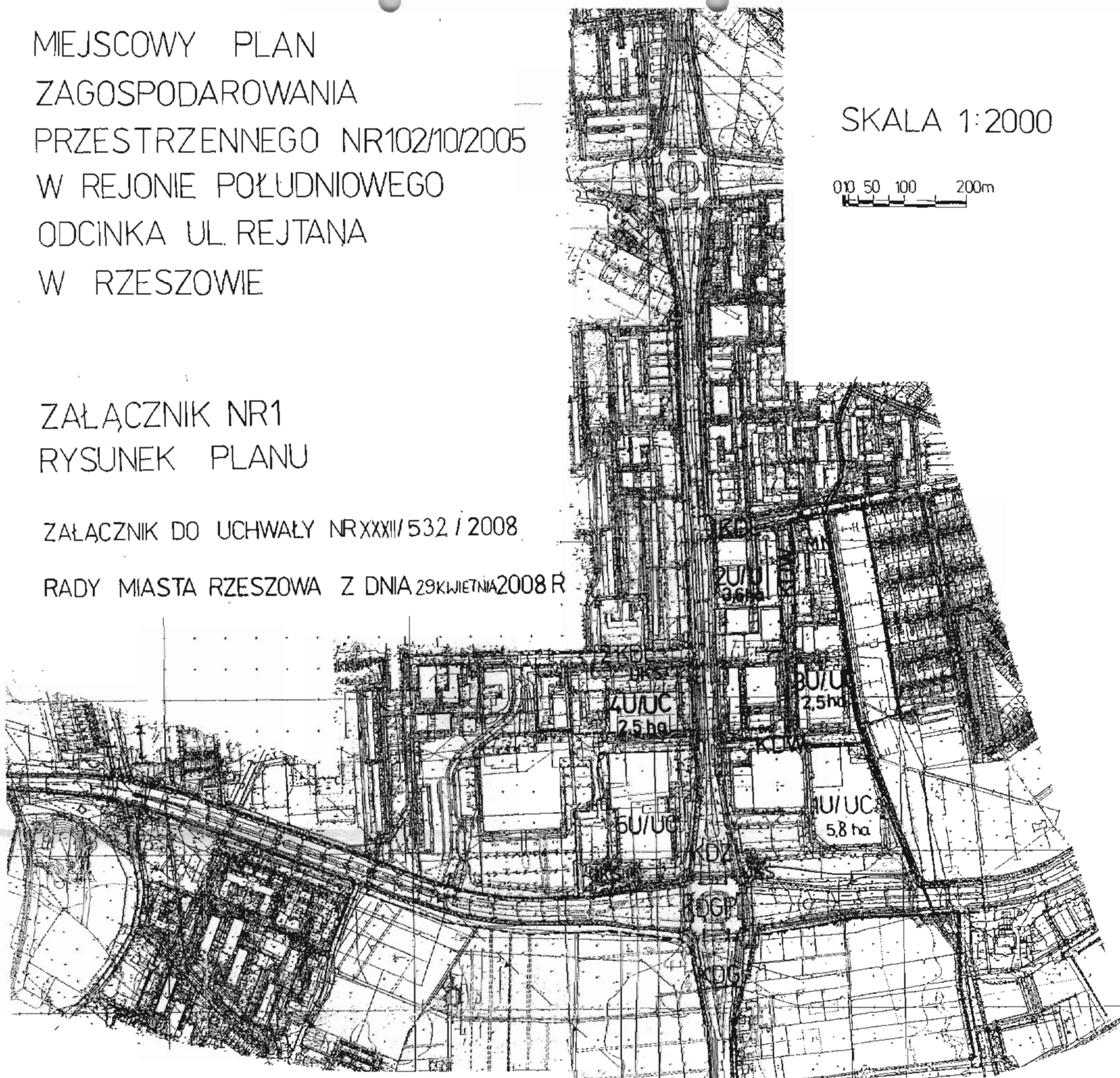
SKALA 1:2000

0 50 100 200m

ZAŁĄCZNIK NR1
RYSUNEK PLANU












ZAŁĄCZNIK DO UCHWAŁY NRXXXII/532/2008

RADY MIASTA RZESZOWA Z DNIA 29 KWIEŃNIA 2008 R.



LEGENDA

OZNACZENIA OBOWIĄZUJĄCE

-  GRANICA PLANU
-  LINIA ROZGRANICZAJĄCA
-  LINIA PODZIAŁU WEWNĘTRZNEGO
-  U/UC TEREN USŁUG KOMERCYJNYCH
-  KDGP DROGA PUBLICZNA KLASY GŁÓWNEJ
RUCHU PRZYSPIESZONEGO
-  KDG DROGA PUBLICZNA KLASY GŁÓWNEJ
-  KDZ DROGA PUBLICZNA KLASY ZBIORCZEJ
-  KDL DROGA PUBLICZNA KLASY LOKALNEJ
-  KDW DROGA WEWNĘTRZNA
-  UKS TEREN Z DOPUSZCZENIEM STACJI PALIW,
WYDZIELONY LINIĄ PODZIAŁU WEWNĘTRZNEGO
-  MN TEREN Z DOPUSZCZENIEM ZABUDOWY
MIESZKANIOWEJ JEDNORODZINNEJ
WYDZIELONY LINIĄ PODZIAŁU WEWNĘTRZNEGO

OZNACZENIA INFORMACYJNE

-  GRANICA OBSZARU ODDZIAŁYWANIA LINII WYSOKIEGO NAPIĘCIA 110kV
-  GRANICA OBSZARU GÓRNICZEGO GAZU ZIEMNEGO "ZALEŚIE"

UCHWAŁA OGŁOSZONA W DZIENNIKU
URZĘDOWYM WOJEWÓDZTWA PODKARPACKIEGO
NR POZ. Z DNIA