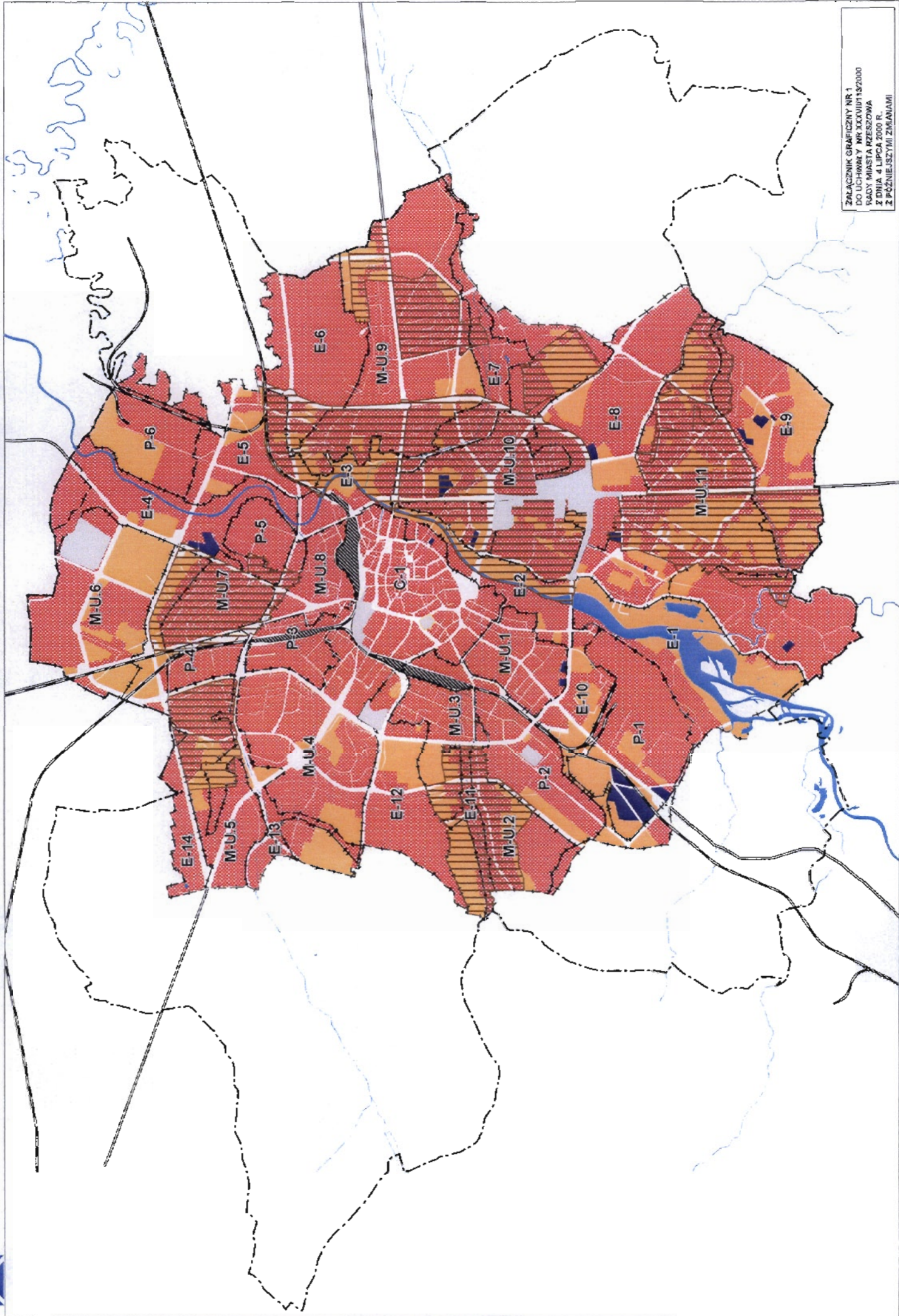




# STUDIUM UWARUNKWAŃ I KIERUNKÓW ZAGOSPODAROWANIA PRZESTRZENNEGO MIASTA RZESZÓWA

# 1



ZALĄCZNIK GRAFICZNY NR 1  
DO UCHWAŁY NR XXXVII/13/2000  
RADY MIASTA RZESZÓWA  
Z DNIA 4 LIPCA 2000 R.  
Z PÓŹNIEJSZYMI ZMIANAMI

## ZMIANA NR 19/5/2007 STUDIUM UWARUNKOWAŃ I KIERUNKÓW ZAGOSPODAROWANIA PRZESTRZENNEGO MIASTA RZESZOWA

### UWARUNKOWANIA WYNIKAJĄCE Z DOTYCHCZASOWEGO PRZEZNACZENIA TERENU



TERENY ZAGOSPODAROWANE ZGODNIE  
Z PRZEZNACZENIEM W PLANIE




TERENY ZAGOSPODAROWANE W INNY SPOSÓB  
NIŻ PRZEZNACZENIE WSKAZANE W PLANIE



TERENY ZAGOSPODAROWANE KOLIZYJNIE  
W STOSUNKU DO PRZEWIDYWANEJ W PLANIE  
FUNKCJI TERENU




TERENY, KTÓRE NIE POSIADAJĄ OBOWIAZUJĄCEGO  
PLANU ZAGOSPODAROWANIA PRZESTRZENNEGO



GRANICE STREF PLANU OGÓLNEGO



GRANICE MIEJSCOWYCH PLANÓW  
SZCZEGÓŁOWEGO ZAGOSPODAROWANIA  
TERENU



LINIE KOLEJOWE



GRANICA MIASTA



OBSZAR OBJĘTY ZMIANĄ STUDIUM NR 19/5/2007