






ZALĄCZNIK GRAFICZNY NR 36
DO UCHWAŁY NR XXVIII/1192/000
RADY MIASTA RZESZÓWA
Z DNIA 4 LIPCA 2000 R.
Z PÓŹNIEJSZYMI ZMIANAMI

ZMIANA NR 15/1/2007 STUDIUM UWARUNKOWAŃ I KIERUNKÓW ZAGOSPODAROWANIA PRZESTRZENNEGO MIASTA RESZOWA

LOKALNE WARTOŚCI ZASOBÓW ŚRODOWISKA PRZYRODNICZEGO I ZAGROŻENIA ŚRODOWISKOWE

-  REZERWAT PRZYRODY "ŁĘSA GÓRA"  OBSZAR OBJĘTY ZMIANĄ STUDIUM NR 15/1/2007
-  PARKI WPISANE DO REJESTRU ZABYTKÓW
-  OBSZARY GRUNTÓW ROLNYCH PODLEGAJĄCE OCHRONIE
-  TERENY ZIELENI URZĄDZONEJ I NIEURZĄDZONEJ
-  OBSZARY WYSTĘPOWANIA CENNYCH POZOSTAŁOŚCI EKOSYSTEMÓW
-  TERENY WYSTĘPOWANIA ZIMOWITA JESIENNEGO
-  TERENY Z WYJĄTKOWO CENNYMI FRAGMENTAMI KRAJOBRAZU NATURALNEGO I KULTUROWEGO
-  LASY
-  MIEJSKI SYSTEM PRZYRODNICZY
-  ISTNIEJĄCE I PROJEKTOWANE POMNIKI PRZYRODY ŻYWEJ
-  ŚCIEŻKA PRZYRODNICZO - DYDAKTYCZNA IM. WŁ. SZAFERA
-  GŁÓWNY ZBIORNIK WÓD PODZIEMNYCH G.Z.W.P. - NR 425
-  STREFA OCHRONNA G.Z.W.P. - NR 425
-  ODWIERTY WÓD MINERALNYCH
STUDNIE KOPANE I WIERCONE DLA AWARYJNEGO ZAOPATRZENIA MIASTA W WODĘ
-  OBSZARY GÓRNICZE
-  TERENY GÓRNICZE
-  GRANICA WYSTĘPOWANIA ZŁOŻA KOPALINY
-  ODWIERTY EKSPLOATACYJNE
-  ZLIKWIDOWANE OTWORY WIERTNICZE ORAZ PROPONOWANA LOKALIZACJA DUBLETÓW GEOTERMALNYCH
-  TERENY ZALEWANE WODAMI Q1
-  TERENY ZALEWANE WODAMI Q5
-  OBSZAR, W OBRĘBIE KTÓREGO NASTĄPIŁO PODNIESIENIE POZIOMU WÓD GRUNTOWYCH
-  WIĘKSZE ZAKŁADY PRZEMYSŁOWE
-  E.C. RZESZÓW, E.C. WSK
-  OCZYSZCZALNIA ŚCIEKÓW
-  STREFY OCHRONNE OD OCZYSZCZALNI ŚCIEKÓW I SKŁADOWISKA ŻUŻLI I POPIOŁÓW
-  OBSZARY OGRANICZONEGO UŻYTKOWANIA WOKÓŁ:
 KOPALNI GAZU
-  GAZOCIĄGU WYSOKOPRĘŻNEGO,
-  LINII WYSOKIEGO NAPIĘCIA
-  GŁÓWNE PUNKTY ZASILANIA 110KV
-  MAGISTRALA WODOCIĄGOWA ŚR. 1200 I 1000
-  CIEPŁOCIĄG
-  OBSZARY, NA KTÓRYCH WYSTĘPUJĄ INNE UCIAŻLIWOŚCI
-  ULICE O PONADNORMATYWNYM HALASIE
-  LINIE KOLEJOWE
-  ZBIORNIKI PALIW PŁYNNYCH
-  OBIEKTY I ZAKŁADY PRZEMYSŁOWE ZE ZBIORNIKAMI AMONIAKU