

Uchwała Nr LV/1284/2018
Rady Miasta Rzeszowa
z dnia 27 lutego 2018 r.

w sprawie wydzierżawienia nieruchomości położonych w Rzeszowie w rejonie ulic:
Podwisłocze, Kujawskiej, Wioślarskiej, Rumiankowej, Drukarskiej.

Na podstawie art. 18 ust. 2 pkt 9 lit. a ustawy z dnia 8 marca 1990 r. o samorządzie gminnym (Dz. U. z 2017 r. poz. 1875 z późn. zm.), oraz art. 13 ust. 1 i art. 37 ust. 4 ustawy z dnia 21 sierpnia 1997 r. o gospodarce nieruchomościami (Dz. U. z 2016 r. poz. 2147 z późn. zm.).

Rada Miasta Rzeszowa uchwala, co następuje:

§ 1

Wyraża się zgodę na wydzierżawienie na czas nieoznaczony nieruchomości stanowiących własność Gminy Miasto Rzeszów, oznaczonych jako:

- 1) część działki nr 1076/66 o pow. 220 m² obr. 208, położonej w Rzeszowie w rejonie ul. Podwisłocze obj. KW RZ1Z/00030140/8, na rzecz Państwa Mirosławy i Jana Krupa,
- 2) część działki nr 1076/66 o pow. 150 m² obr. 208, położonej w Rzeszowie w rejonie ul. Podwisłocze obj. KW RZ1Z/00030140/8, na rzecz P. Andrzeja Przybyło,
- 3) część działki nr 1695/6 o pow. 54 m² obr. 218, położonej w Rzeszowie w rejonie ul. Kujawskiej obj. KW RZ1Z/00103703/6, na rzecz Państwa Wiesławy i Arnolda Ciołkowskich,
- 4) część działki nr 1695/8 o pow. 78 m² obr. 218, położonej w Rzeszowie w rejonie ul. Kujawskiej obj. KW RZ1Z/00092587/5, na rzecz Państwa Darii i Wiesława Zając,
- 5) część działki nr 2207/1 o pow. 1800 m² obr. 216, położonej w Rzeszowie w rejonie ul. Wioślarskiej obj. KW RZ1Z/00012483/2, na rzecz P. Władysławy Misior,
- 6) część działki nr 707/15 o pow. 103 m² obr. 209, położonej w Rzeszowie w rejonie ul. Rumiankowej obj. KW RZ1Z/00092411/1, na rzecz P. Urszuli Kędzior,
- 7) część działki nr 982 o pow. 30 00 m² obr. 212, położonej w Rzeszowie w rejonie ul. Drukarskiej obj. KW RZ1Z/00007848/1, na rzecz P. Jana Domino.

§ 2

Wyraża się zgodę na odstąpienie od obowiązku przetargowego trybu zawarcia umowy dzierżawy nieruchomości określonych w § 1.

§ 3

Wykonanie uchwały powierza się Prezydentowi Miasta Rzeszowa.

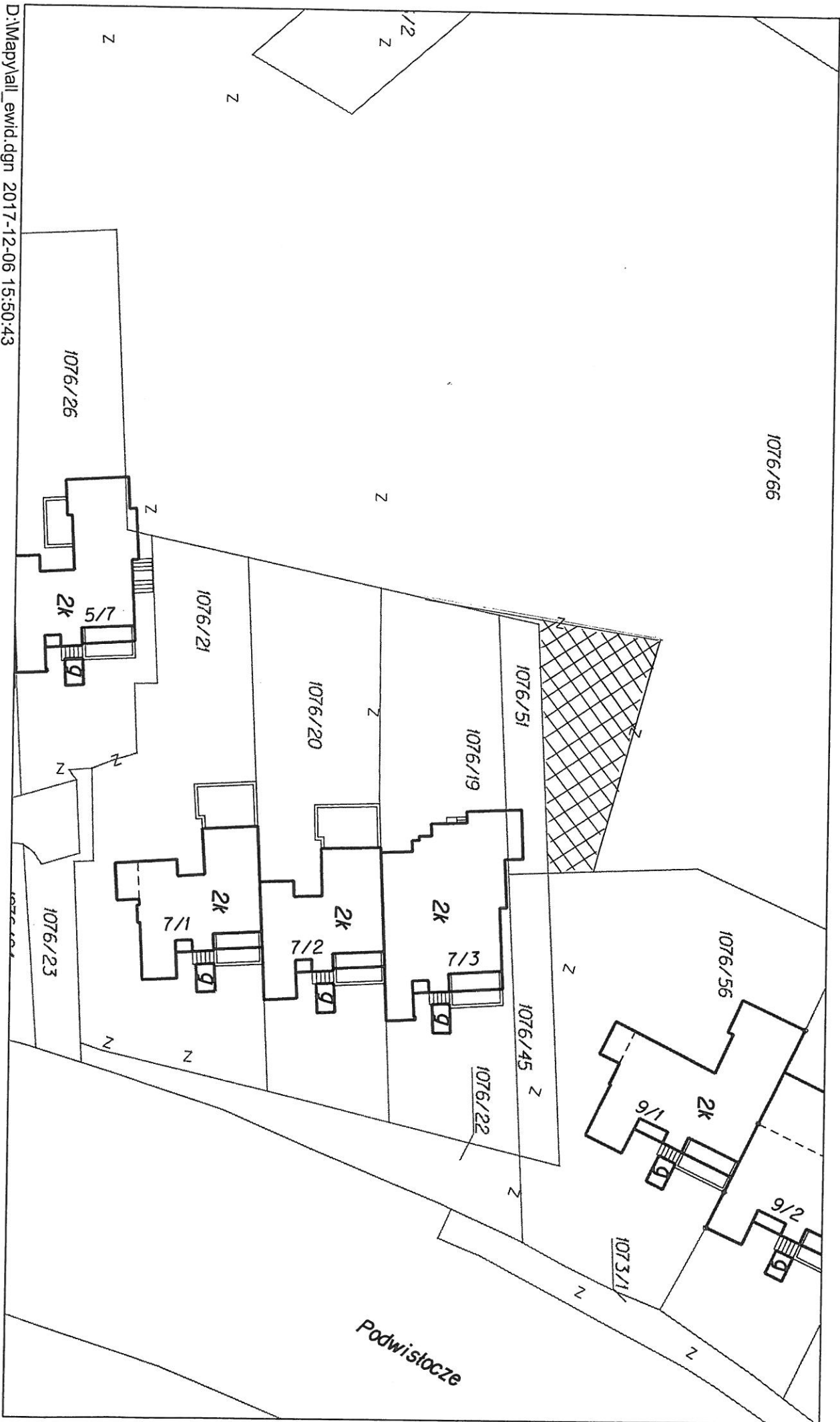
§ 4

Uchwała wchodzi w życie z dniem podjęcia.

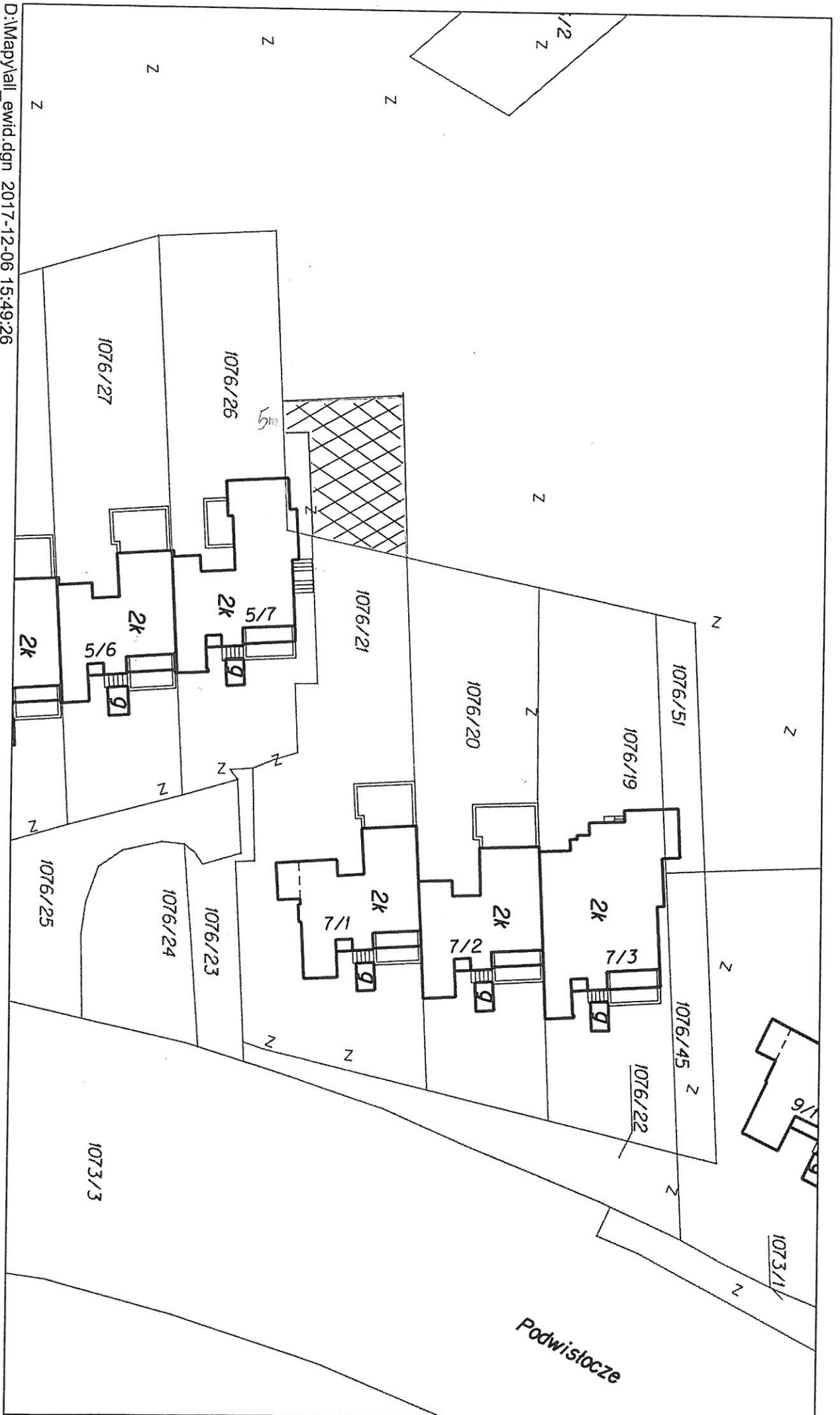
Przewodniczący
Rady Miasta Rzeszowa



Andrzej Dec



D:\Mapy\all_ewid.dgn 2017-12-06 15:50:43



D:\Mapy\all_ewid.dgn 2017-12-06 15:49:26

PREZYDENT MIASTA RZESZOWA

Wypis z rejestru gruntów

1-2

Województwo podkarpackie

Powiat **B.** Rzeszów

Jednostka ewidencyjna 186301_1, Rzeszów, Obręb Nr 0208, 208 Nowe Miasto

NUMER		Władający	NAZWISKO I IMIĘ (NAZWA)	UDZ.	ADRES ZAMIESZKANIA (SIEDZIBA)	J.R.
obręb	arkusz	POW. [ha]	właściciela lub władającego	WŁAD.	miejsowość ulica nr	
		Właściciel	Gmina Miasto Rzeszów	1/1	35-064 Rzeszów, Rynek 1	
186301_1.0208	19B 1076/66 4	2.5460	Rzeszów, Powstańców Warszawy -		[nom. praw. KW RZ1Z/00030140/8]	20753
208 Nowe Miasto	Kom.: droga krajowa					
	uż. Bp	2.5323	Id dz. : 186301_1.0208.1076/66			
	uż. dr	0.0137				

Komentarz do JR: G.20753

II. działek: **1** Suma pow.: **2.5460** Słownie : dwa hektary pięć tysięcy czterysta szesćdziesiąt m²

Sporządzono według stanu na dzień 2017.12.06.

Sporządził(a): Biuro Gospodarki Mieniem



D:\Mapy\all_ewid.dgn 2017-12-06 09:41:44



D:\Mapy\all_ewid.dgn 2017-12-06 09:39:05

Wypis z rejestru gruntów

3- 4

PREZYDENT MIASTA RZESZOWA

Województwo podkarpackie

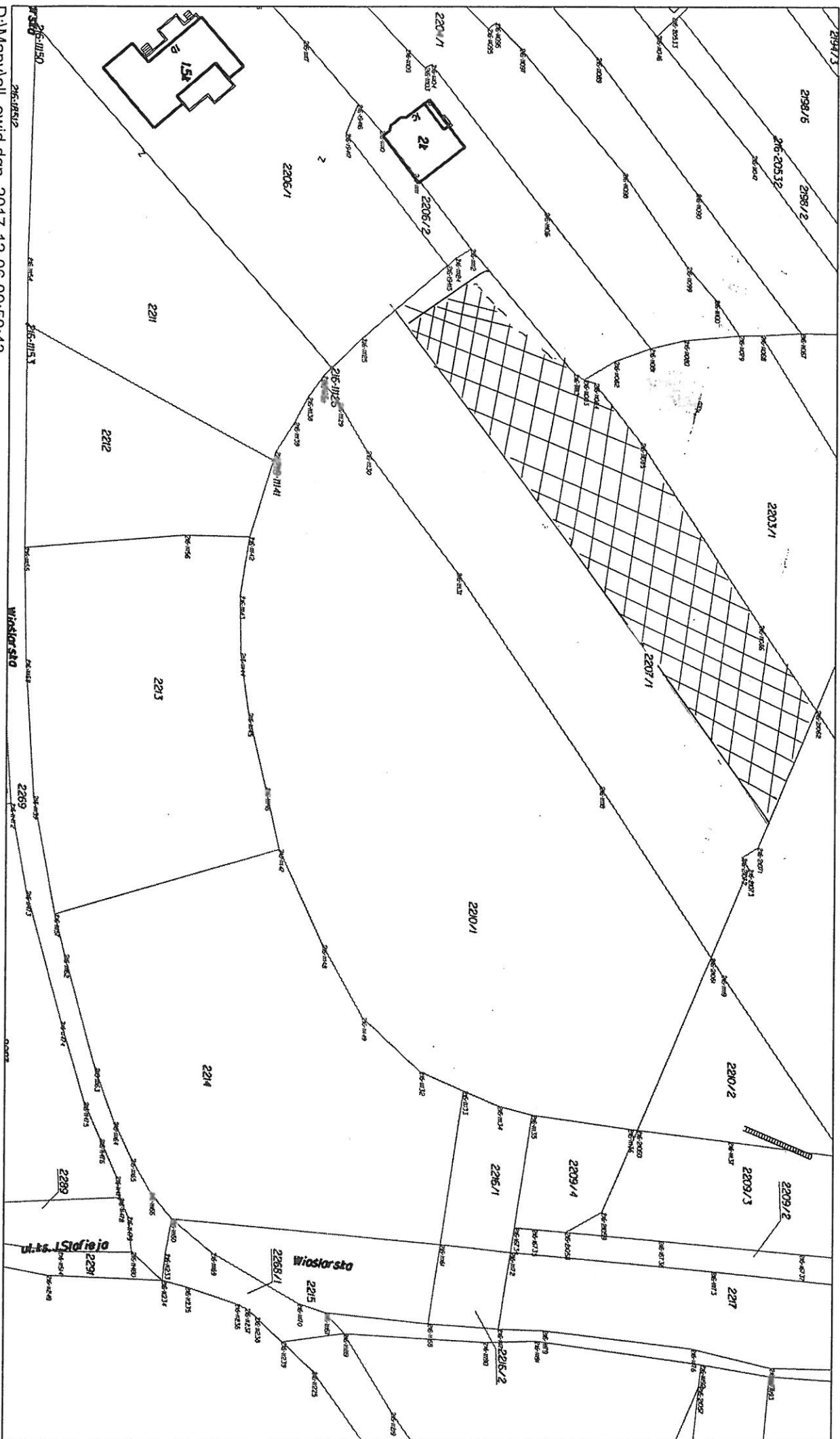
Powiat m. Rzeszów

Jednostka ewidencyjna 186301_1, Rzeszów, Obręb Nr 0218, 218 Wilkowyja Pn

NUMER		Władający	NAZWISKO I IMIĘ (NAZWA)	UDZ.	ADRES ZAMIESZKANIA (SIEDZIBA)	J.R.
obręb	arkusz działka	POW. [ha]	właściciela lub władającego	WŁAD.	miejsowość ulica nr	
		Właściciel	Gmina Miasto Rzeszów	1/1	35-064 Rzeszów, Rynek 1	
		Władający	Miejski Zarząd Dróg w Rzeszowie	1/1	35-064 Rzeszów, Targowa 1	
186301_1.0218 4	1695/6	0.1643	Rzeszów, Kujawska -		[nom. praw. KW 113746 00103703/6]	7927
218 Wilkowyja Pn						Komentarz do JR: G.7927
			Id dz. : 186301_1.0218.1695/6			
186301_1.0218 4	1695/8	0.0524	Rzeszów, Kujawska -		[nom. praw. RZ1Z/00092587/5]	7927
218 Wilkowyja Pn						Komentarz do JR: G.7927
			Id dz. : 186301_1.0218.1695/8			
II. działek: 2	Suma pow.:	0.2167	Słownie :	dwa tysiące sto szesćdziesiąt siedem m2		

Sporządzono według stanu na dzień 2017.12.06.

Sporządził(a): Biuro Gospodarki Mieniem



PREZYDENT MIASTA RZESZOWA

Wypis z rejestru gruntów

5

Województwo podkarpackie

Powiat m. Rzeszów

Jednostka ewidencyjna 186301_1, Rzeszów, Obręb Nr 0216, 216 Staromieście

NUMER		Władający	NAZWISKO I IMIĘ (NAZWA)	UDZ.	ADRES ZAMIESZKANIA (SIEDZIBA)	J.R.
obręb	arkusz	POW. [ha]	właściciela lub władającego	WŁAD.	miejsowość ulica nr	
		Właściciel	Gmina Miasto Rzeszów	1/1	35-064 Rzeszów, Rynek 1	
186301_1.0216	25A 2207/1 3	0.4213			[nom. praw. RZ1Z/00012483/2]	16760
216 Staromieście						Komentarz do JR: G.16760
	uż. PsIII	0.1083	Id dz. : 186301_1.0216.2207/1			
	uż. PsIV	0.1112				
	uż. Lzr-PsVI	0.0235				
	uż. RIIIb	0.1086				
	uż. RIVa	0.0697				

II. działek: 1 Suma pow.: **0.4213** Słownie : cztery tysiące dwiescie trzynastie m2

Sporządzono według stanu na dzień 2017.12.06.

Sporządził(a): Biuro Gospodarki Mieniem



D:\Mapy\all_ewid.dgn 2017-12-06 09:43:50

PREZYDENT MIASTA RZESZOWA

Wypis z rejestru gruntów

6

Województwo podkarpackie

Powiat m. Rzeszów

Jednostka ewidencyjna 186301_1, Rzeszów, Obręb Nr 0209, 209 Zalesie


NUMER		Władający	NAZWISKO I IMIĘ (NAZWA)	UDZ.	ADRES ZAMIESZKANIA (SIEDZIBA)	J.R.
obręb	arkusz działka	POW. [ha]	właściciela lub władającego	WŁAD.	miejsowość ulica nr	
		Właściciel	Gmina Miasto Rzeszów	1/1	35-064 Rzeszów, Rynek 1	
186301_1.0209	5B2 707/15	0.2642			[nom. praw. KW 92411]	27849
209 Zalesie	uż. Bł	0.2642	Id dz. : 186301_1.0209.707/15			

II. działek: **1** Suma pow.: **0.2642** Słownie : dwa tysiące szescset czterdziesci dwa m2

Sporządzono według stanu na dzień 2017.12.06.

Sporządził(a): Biuro Gospodarki Mieniem

ul. Staroniuska



PREZYDENT MIASTA RZESZOWA

Wypis z rejestru gruntów

7

Województwo podkarpackie

Powiat m. Rzeszów

Jednostka ewidencyjna 186301_1, Rzeszów, Obręb Nr 0212, 212 Staroniwa

NUMER		Władający	NAZWISKO I IMIĘ (NAZWA)	UDZ.	ADRES ZAMIESZKANIA (SIEDZIBA)	J.R.
obręb	arkusz	działka	POW. [ha]	WŁAD.	miejsowość ulica nr	
		Właściciel	Gmina Miasto Rzeszów	1/1	35-064 Rzeszów, Rynek 1	
186301_1.0212	17D 982		0.9477		[nom. praw. RZ1Z/00007848/1]	23063
	2					
212 Staroniwa						Komentarz do JR: G.23063
	uż. RIIIa	0.9477	Id dz. : 186301_1.0212.982			

II. działek: 1 Suma pow.: **0.9477** Słownie : dziewiec tysięcy czterysta siedemdziesiąt siedem m2

Sporządzono według stanu na dzień 2017.12.15.

Sporządził(a): Biuro Gospodarki Mieniem