



**MIEJSCOWY PLAN ZAUSŁUDAKUWANIA
PRZESTRZENNEGO NR 5/2/196
"STAROMIEŚCIE OGRODY" W RZESZOWIE**

RYSUNEK PLANU
















SKALA 1:1000

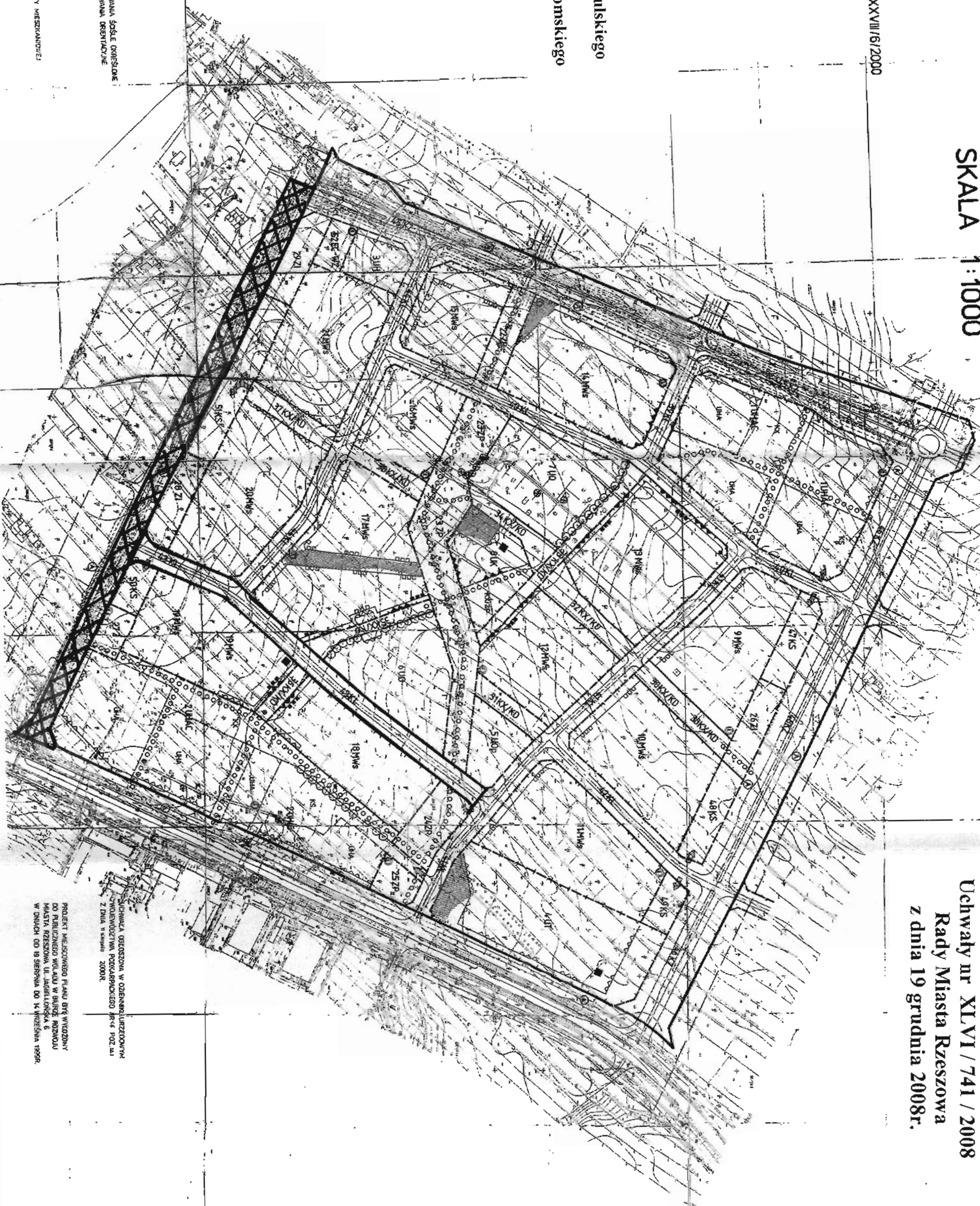
ZALĄCZNIK GRAFICZNY
DO UCHWAŁY RADY MIASTA RZESZOWA NR XXVIII/6/2000
Z DNIA 25 STYCZNIA 2000R.

Załącznik graficzny do
Uchwały nr XLVI / 741 / 2008
Rady Miasta Rzeszowa
z dnia 19 grudnia 2008r.

Legenda:
 linia oznaczająca przebieg ul. Romana Kroguńskiego
 linia oznaczająca przebieg ul. Antoniego Gromskiego

LEGENDA:

	GRANICE OGRZĘDZARU ORAZ TERENU LINIEM SOŚLĘ OKREŚLONE
	GRANICE OGRZĘDZARU ORAZ TERENU LINIEM ORIENTACYJNIE OKREŚLONE
	LINE ROZGRANICZAJĄCE TERENY O RÓŻNYM SPOSOBIE UŻYTKOWANIA ORIENTACYJNIE
	LINE ROZGRANICZAJĄCE TERENY O RÓŻNYM SPOSOBIE UŻYTKOWANIA ORIENTACYJNIE
	LINE PODZIAŁU WEWNĘTRZNEJ TERENÓW (PROJEKOWANE)
	LINE ZABUDOWY MIESZKANIOWEJ SOŚLĘ OKREŚLONE
	LINE ZABUDOWY MIESZKANIOWEJ NIERZESZARCZAJĄCE
	LINE ZABUDOWY USŁUGOWEJ SOŚLĘ OKREŚLONE
	LINE ZABUDOWY USŁUGOWEJ NIERZESZARCZAJĄCE
	GRANICA ZONOWANIA WIELKOPŁASZCZYNY INWESTYCYJNEJ
	OCENIENIE CENY HANDELOWE WOPROWANE W PARYTERY ZABUDOWY MIESZKANIOWEJ
	DOMNIAWY PLASTYCZNE
	TERENY USŁUG HANDELOWYCH I ADMINISTRACJI, CENTRO-TWÓRCZE
	TERENY USŁUG HANDELOWYCH I ADMINISTRACJI, CENTRO-TWÓRCZE
	TERENY USŁUG HANDELOWYCH I ADMINISTRACJI, CENTRO-TWÓRCZE



PROJEKT MIEJSCOWEGO PLANU BRZ WYKONANY
DO PUBLICZNEGO WOLNOU W BUNIEŻ RZESZOWIE
MIASTA RZESZOWA UL. JAGIELLOŃSKA 6
W DNIAH OD 19 SIERPNIA DO 14 WRZEŚNIA 1999R.
Z DNIA 11 SIERPNIA 2000R.