










MIEJSCOWY PLAN ZAGOSPODAROWANIA PRZESTRZENNEGO NR 62/13/2002 W REJONIE ULICY RUMIANKOWEJ W RZESZOWIE RYSUNEK PLANU

SKALA 1:1000



ZALĄCZNIK GRAFICZNY
DO UCHWAŁY RADY MIASTA RZESZOWA NR XXVIII/182/2004
Z DNIA 5 PAŹDZIERNIKA 2004 R.

LEGENDA

-  GRANICA OBSZARU PLANU
-  LINIA ROZGRANICZAJĄCA TERENY O RÓŻNYM SPOSOBIE UŻYTKOWANIA I RÓŻNYM SPOSOBIE ZAGOSPODAROWANIA
-  MAKSYMALNA NIEPRZEKRACZALNA LINIA ZABUDOWY
-  MN TEREN ZABUDOWY MIESZKANIOWEJ JEDNORODZINNEJ
-  EE TEREN STACJI TRANSFORMATOROWEJ 15/04 kV
-  ZR TEREN ZIELENI REKREACYJNEJ
-  ZD TEREN OGRÓDKÓW PRZYDOMOWYCH
-  KL TEREN ULICY LOKALNEJ
-  ○○○○○○ CIĄG PIESZY



PROJEKT MIEJSCOWEGO PLANU BYŁ WYŁOŻONY DO PUBLICZNEGO WGLĄDU W BIURZE ROZWOJU MIASTA RZESZOWA UL JAGIELLOŃSKA 6 W DNIACH OD 8 WRZEŚNIA DO 30 WRZEŚNIA 2003 R. I W DNIACH OD 4 MAJA DO 1 CZERWCA 2004 R.

UCHWAŁA OGŁOSZONA W DZIENNIKU URZĘDOWYM WOJEWÓDZTWA PODKARPACKIEGO NR POZ. Z DNIA

Przebieg ul. Rumiankowej 25-48 (561, 562)
10/2004
13.06.2004

PREZYDENT MIASTA RZESZOWA

PREZYDENT
MIASTA RZESZOWA

Tadeusz FERENC

PRZEWODNICZĄCA
RADY MIASTA RZESZOWA

Elżbieta DZIERŻAK

ZESPÓŁ PROJEKTOWY		BIURO ROZWOJU MIASTA RZESZOWA	
mgr inż. arch.	Anna RAJCIŹUK ulc. ulb. nr 124/23, 2002/12	DYREKTOR BRMR	<i>[Signature]</i>
mgr	Lechotaw KUKASIK, DUKI ulc. ulb. nr 124/23, 2002/12	SEJWNY PROJEKTANT	<i>[Signature]</i>
mgr inż. arch.	Robert PIKORSKI	PROJEKTANT	<i>[Signature]</i>
mgr inż.	Stanisława KWAKCJUPŃSKA ulc. ulb. nr 124/23, 2002/12	KOMUNIKACJA	<i>[Signature]</i>
mgr inż.	Leszek WOS	ELEKTROENERGETYKA TELEKOMUNIKACJA	<i>[Signature]</i>
inż.	Sław FOROZEK	INFRASTRUKTURA TECHNICZNA	<i>[Signature]</i>
mgr	Janina NÓWAK	FIZJOGRAFIA	<i>[Signature]</i>
inż.	Michał BOBACZEWICZ	TOK FORMALNO - PRAWNY	<i>[Signature]</i>