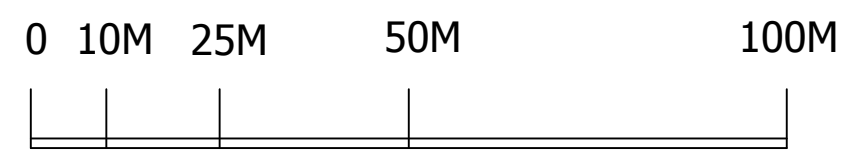
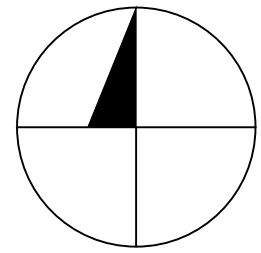
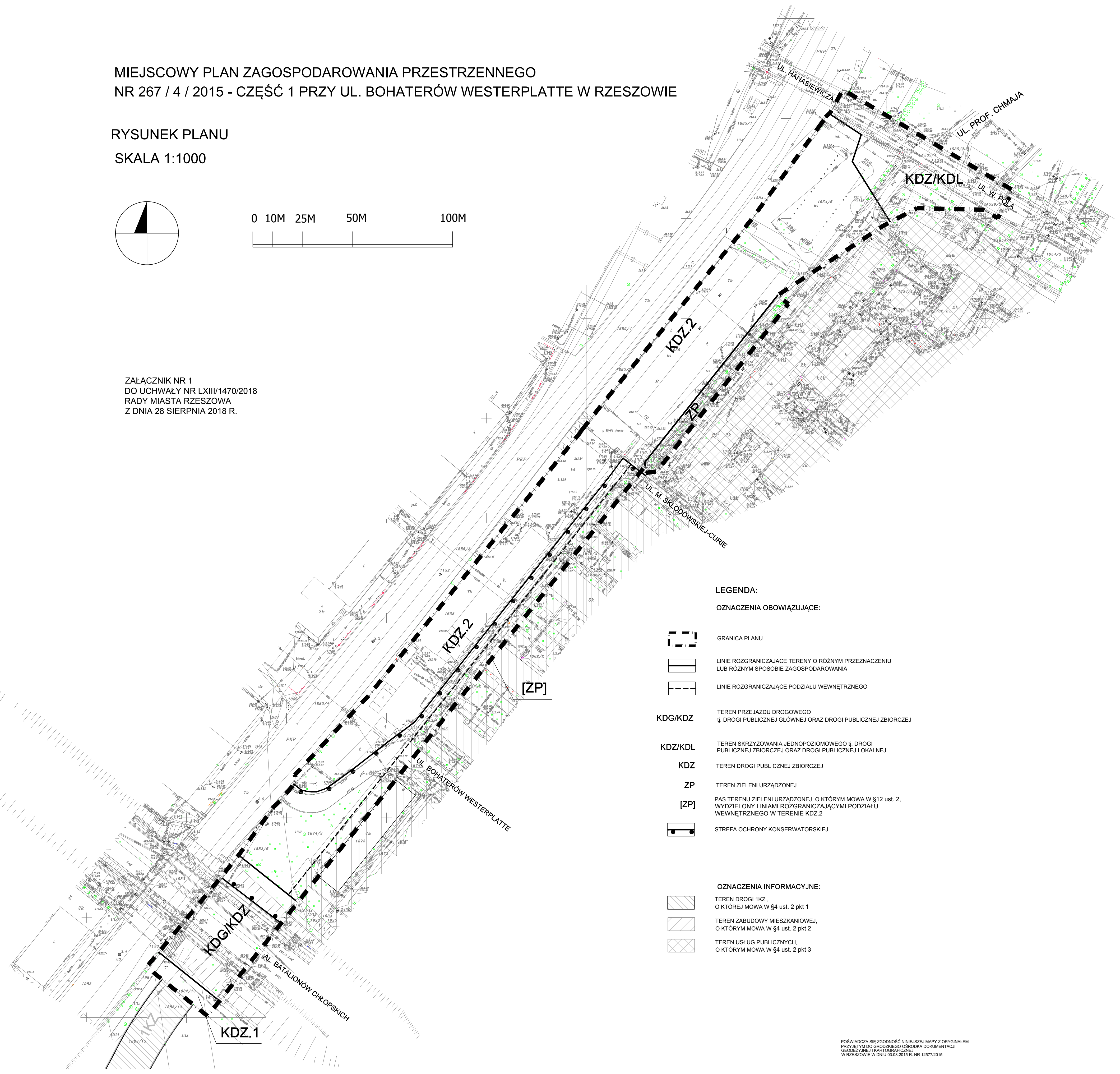


MIEJSCOWY PLAN ZAGOSPODAROWANIA PRZESTRZENNEGO  
NR 267 / 4 / 2015 - CZĘŚĆ 1 PRZY UL. BOHATERÓW WESTERPLATTE W RZESZOWIE

RYSUNEK PLANU  
SKALA 1:1000



ZAŁĄCZNIK NR 1  
DO UCHWAŁY NR LXIII/1470/2018  
RADY MIASTA RZESZOWA  
Z DNIA 28 SIERPNI 2018 R.



LEGENDA:

OZNACZENIA OBOWIĄZUJĄCE:

- GRANICA PLANU
- LINIE ROZGRANICZAJĄCE TERENY O RÓŻNYM PRZEZNACZENIU  
LUB RÓŻNYM SPOSOBIE ZAGOSPODAROWANIA
- LINIE ROZGRANICZAJĄCE PODZIAŁU WEWNĘTRZNEGO
- KDZ/KDZ  
TEREN PRZEJAZDU DROGOWEGO  
tj. DROGI PUBLICZNEJ GŁÓWNEJ ORAZ DROGI PUBLICZNEJ ZBIORCZEJ
- KDZ/KDL  
TEREN SKRZYŻOWANIA JEDNOPOZIOMOWEGO tj. DROGI  
PUBLICZNEJ ZBIORCZEJ ORAZ DROGI PUBLICZNEJ LOKALNEJ
- KDZ  
TEREN DROGI PUBLICZNEJ ZBIORCZEJ
- ZP  
TEREN ZIELENI URZĄDZONEJ
- [ZP]  
PAS TERENU ZIELENI URZĄDZONEJ, O KTÓRYM MOWA W §12 ust. 2,  
WYDZIELONY LINIAMI ROZGRANICZAJĄCYMI PODZIAŁU  
WEWNĘTRZNEGO W TERENIE KDZ.2
- STREFA OCHRONY KONSERWATORSKIEJ

OZNACZENIA INFORMACYJNE:

- TEREN DROGI 1KZ,  
O KTÓREJ MOWA W §4 ust. 2 pkt 1
- TEREN ZABUDOWY MIESZKANIOWEJ,  
O KTÓRYM MOWA W §4 ust. 2 pkt 2
- TEREN USŁUG PUBLICZNYCH,  
O KTÓRYM MOWA W §4 ust. 2 pkt 3