

Uchwała Nr LXIII/1473/2018
Rady Miasta Rzeszowa
z dnia 28 sierpnia 2018 r.

w sprawie zaliczenia niektórych dróg w Rzeszowie do kategorii dróg gminnych

Na podstawie art. 7 ust. 1 i 2 ustawy z 21 marca 1985 r. o drogach publicznych (Dz. U. z 2017 r. poz. 2222 z późn. zm.) i art. 18 ust. 2 pkt. 15 ustawy z dnia 8 marca 1990 r. o samorządzie gminnym (Dz. U. z 2018 r. poz. 994 z późn. zm.), po zasięgnięciu opinii Prezydenta Miasta Rzeszowa,

Rada Miasta Rzeszowa uchwała, co następuje:

§ 1

Zalicza się do kategorii dróg publicznych gminnych następujące drogi wewnętrzne na terenie Rzeszowa:

- 1) ul. Książęcą - położoną na działkach nr 478/1, 486/2 obr. 219;
- 2) nowo wybudowaną drogę - od ulicy św. Rocha do ulicy ks. Daniela Sulikowskiego - położoną na działce nr 765 obr. 221;
- 3) nowo wybudowaną drogę - położoną na działkach nr 1072/292, 1072/289 obr. 208;
- 4) ul. Marcina Filipa - od ulicy Morgowej do granicy miasta położoną na działkach nr 2153/2, 2156/3, 2157/3, 2214/1, 2223/1, 2225/1, 2227/1, 2171/1, 2168/1, 2151/6, 2155/4, 2207/3, 2201/1, 2207/5, 2208/1, 2158/3, 2118/3, 2161/1, 2164/1, 2165/1, 2169/17, 2169/15, 2170/13, 2263/1, 2209/1, 2212/1, 2213/1, 2218/4, 2220/1, 2221/1, 2222/3, 2228/1 obr. 218;
- 5) nowo wybudowaną drogę - od alei Józefa Piłsudskiego do ulicy Ambrożego Towarnickiego położoną na działkach nr 538/20, 538/16, 538/18, 538/26, 538/41, 538/40, 538/14, 565/3, 538/3, 539/3, 538/44 obr. 207;
- 6) ul. Leską - położoną na działkach nr część 3808/4, część 3801/4, 3809/14, 3809/8, 3488/5, 3487/2, 3486/1, 3490/5, 3448/4, 3450/1, 3449/2, 3447/8, 3416/9 obr. 222;

§ 2


Szczegółowe położenie i przebieg dróg wymienionych w § 1 przedstawiają załączniki 1-6 do niniejszej uchwały.

§ 3

Wykonanie uchwały powierza się Prezydentowi Miasta Rzeszowa.

§ 4

Uchwała wchodzi w życie po upływie 14 dni od dnia jej ogłoszenia w Dzienniku Urzędowym Województwa Podkarpackiego.

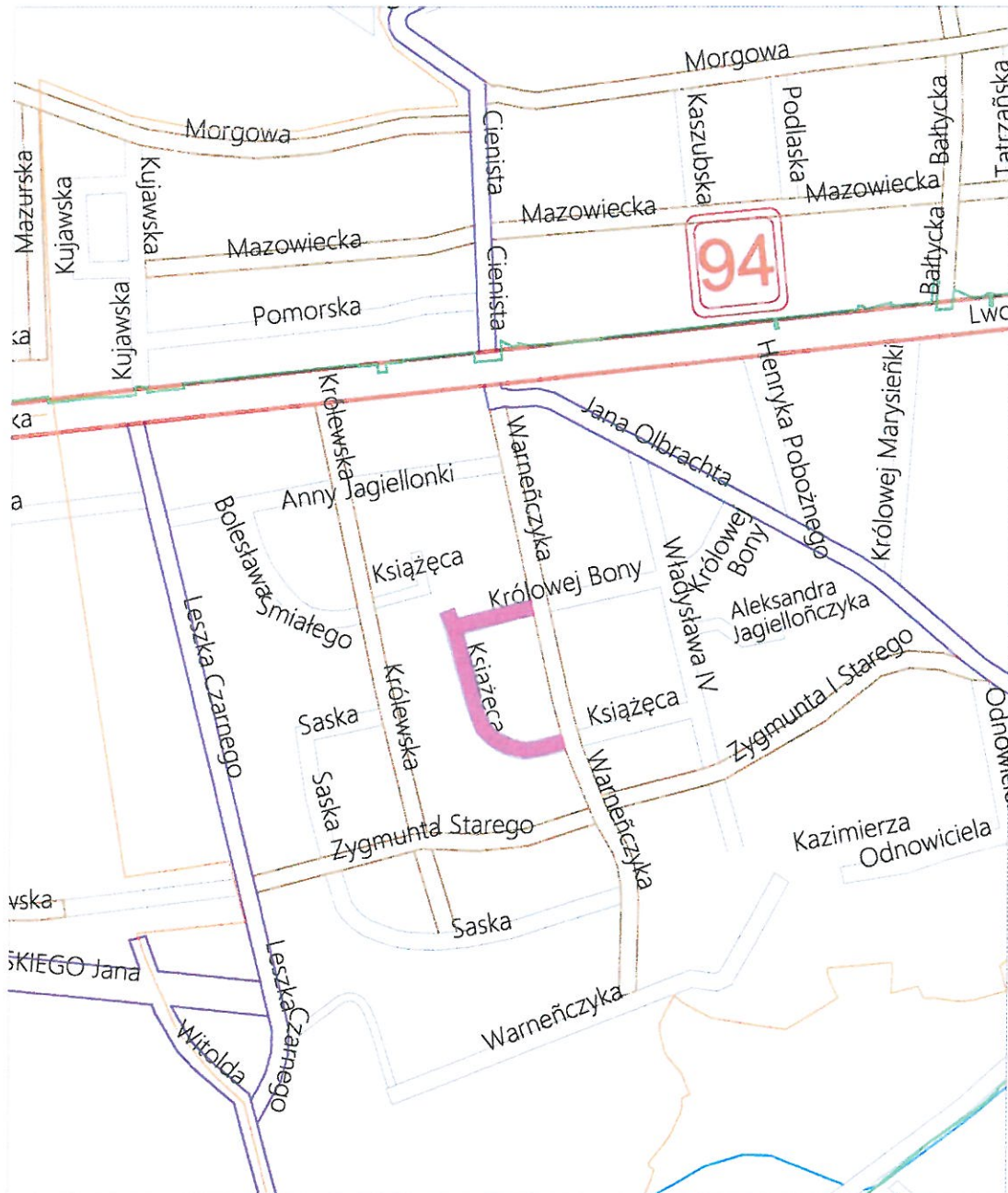
Przewodniczący
Rady Miasta Rzeszowa

Andrzej Dec

Uzasadnienie

Przedmiotem uchwały jest zaliczenie wymienionych w projekcie uchwały dróg wewnętrznych do kategorii dróg publicznych gminnych. Drogi te budowane były w ostatnich latach, na podstawie ustawy z dnia 10 kwietnia 2003 r. o szczególnych zasadach przygotowania i realizacji inwestycji w zakresie dróg publicznych (Dz. U. z 2017 r. poz. 1496 z późn. zm.) jako drogi publiczne gminne, w związku z czym konieczne jest ich formalne zaliczenie do kategorii dróg publicznych gminnych.

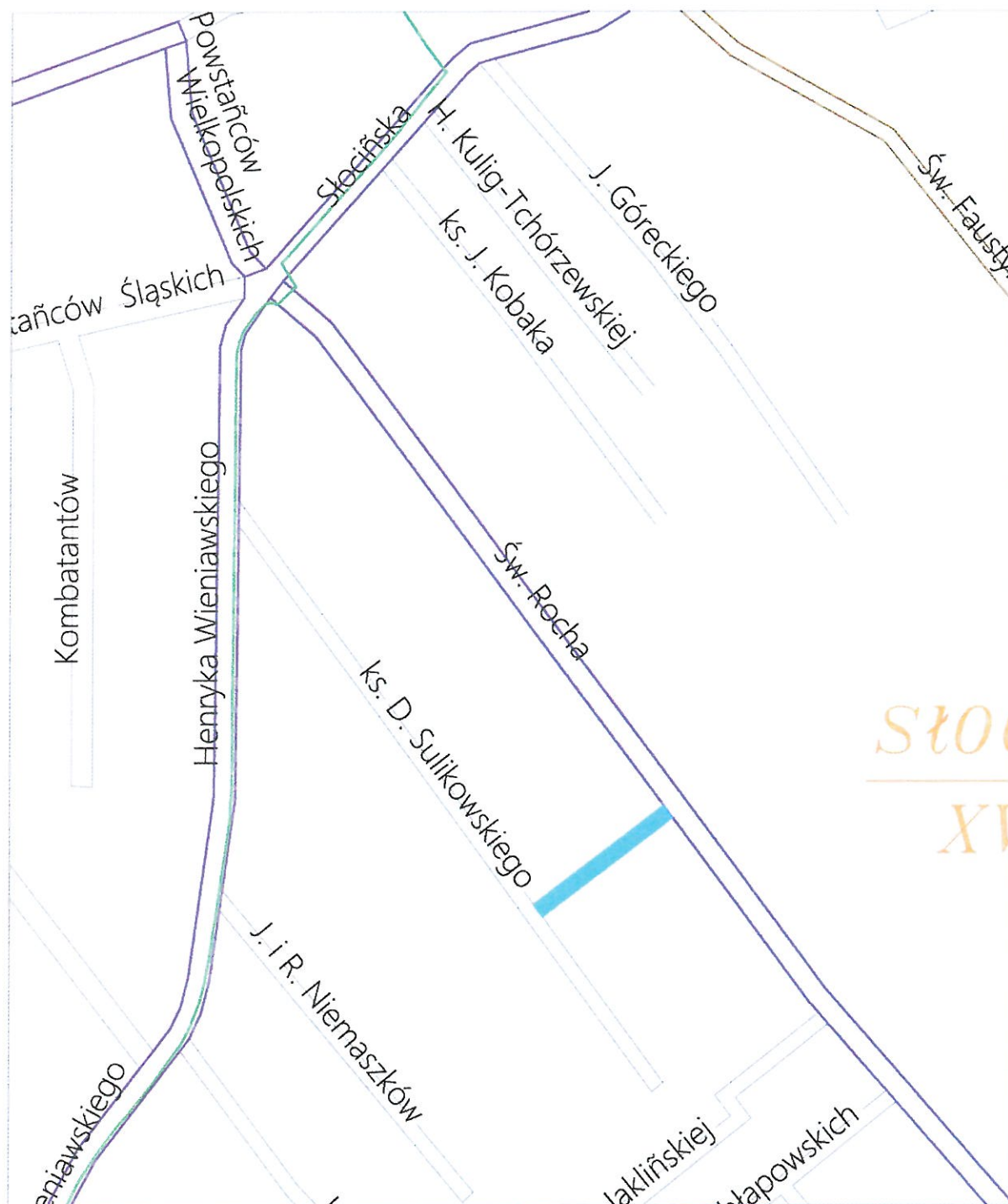
Zaliczenie dróg do kategorii dróg publicznych gminnych na terenie Rzeszowa należy do kompetencji Rady Miasta Rzeszowa.


Załącznik nr 1
do uchwały Nr LXIII/1473/2018
Rady Miasta Rzeszowa
z dnia 28 sierpnia 2018 r.



— - ul. Książęca - położona na działkach nr 478/1, 486/2 obr. 219;


Załącznik nr 2
do uchwały Nr LXIII/1473/2018
Rady Miasta Rzeszowa
z dnia 28 sierpnia 2018 r.



 - nowo wybudowana droga - od ulicy św. Rocha do ulicy ks. Daniela Sulikowskiego - położona na działce nr 765 obr. 221;

Załącznik nr 3
do uchwały Nr LXIII/1473/2018
Rady Miasta Rzeszowa
z dnia 28 sierpnia 2018 r.



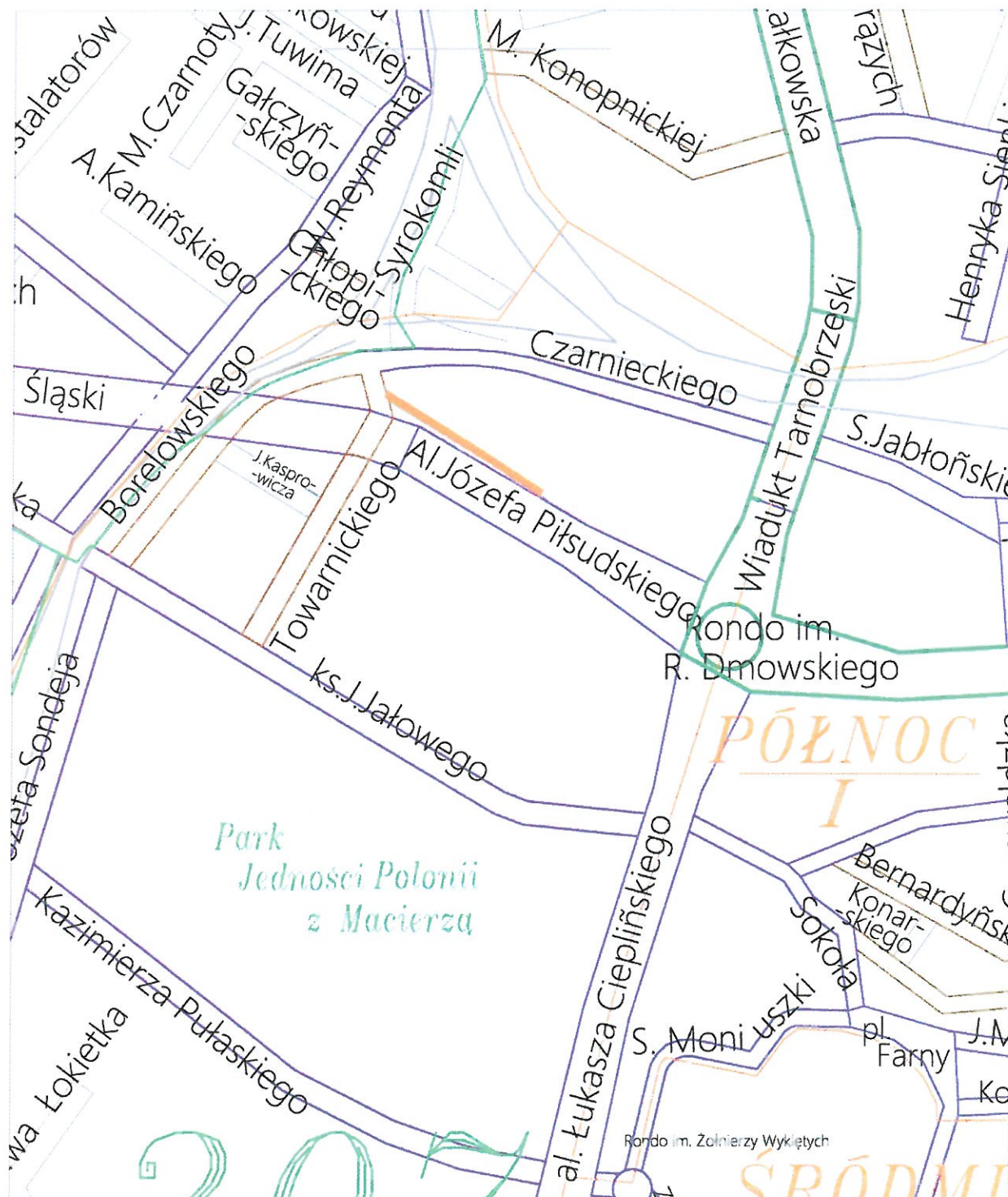
 - nowo wybudowana droga - położona na działkach nr 1072/292, 1072/289 obr. 208;

Załącznik nr 4
do uchwały Nr LXIII/1473/2018
Rady Miasta Rzeszowa
z dnia 28 sierpnia 2018 r.



■ - ul. Marcina Filipa - od ulicy Morgowej do granicy miasta położona na działkach nr 2153/2, 2156/3, 2157/3, 2214/1, 2223/1, 2225/1, 2227/1, 2171/1, 2168/1, 2151/6, 2155/4, 2207/3, 2201/1, 2207/5, 2208/1, 2158/3, 2118/3, 2161/1, 2164/1, 2165/1, 2169/17, 2169/15, 2170/13, 2263/1, 2209/1, 2212/1, 2213/1, 2218/4, 2220/1, 2221/1, 2222/3, 2228/1 obr. 218;


Załącznik nr 5
do uchwały Nr LXIII/1473/2018
Rady Miasta Rzeszowa
z dnia 28 sierpnia 2018 r.



— - nowo wybudowana droga - od alei Józefa Piłsudskiego do ulicy Ambrozego
Towarnickiego położona na działkach nr 538/20, 538/16, 538/18, 538/26,
538/41, 538/40, 538/14, 565/3, 538/3, 539/3, 538/44 obr. 207;

Załącznik nr 6
do uchwały Nr LXIII/1473/2018
Rady Miasta Rzeszowa
z dnia 28 sierpnia 2018 r.



 - ul. Leska - położona na działkach nr część 3808/4, część 3801/4, 3809/14, 3809/8, 3488/5, 3487/2, 3486/1, 3490/5, 3448/4, 3450/1, 3449/2, 3447/8, 3416/9 obr. 222;