

Uchwała Nr LXIII/1475/2018
Rady Miasta Rzeszowa
z dnia 28 sierpnia 2018 r.

w sprawie zaliczenia ulicy św. Floriana do kategorii dróg gminnych

Na podstawie art. 7 ust. 1 i 2 ustawy z 21 marca 1985 r. o drogach publicznych (Dz. U. z 2017 r. poz. 2222 z późn. zm.) i art. 18 ust. 2 pkt. 15 ustawy z dnia 8 marca 1990 r. o samorządzie gminnym (Dz. U. z 2018 r. poz. 994 z późn. zm.), po zasięgnięciu opinii Prezydenta Miasta Rzeszowa,

Rada Miasta Rzeszowa uchwała, co następuje:

§ 1

Zalicza się do kategorii dróg publicznych gminnych drogę wewnętrzną ul. św. Floriana położoną w Rzeszowie na odcinkach:

- 1) od ulicy ks. Jana Stączka do terenów PKP (działka nr 652/3 obr. 220 – Rzeszów Załęże);
- 2) od ulicy hr. Alfreda Potockiego do terenów PKP (działka nr 523/1 obr. 220 – Rzeszów Załęże).

§ 2

Szczegółowe położenie i przebieg drogi wymienianej w § 1 przedstawia załącznik do niniejszej uchwały.

§ 3

Wykonanie uchwały powierza się Prezydentowi Miasta Rzeszowa.

§ 4

Uchwała wchodzi w życie po upływie 14 dni od dnia jej ogłoszenia w Dzienniku Urzędowym Województwa Podkarpackiego.

Przewodniczący
Rady Miasta Rzeszowa

Andrzej Dec

Uzasadnienie

Przedmiotem uchwały jest zaliczenie drogi wewnętrznej ulicy św. Floriana do kategorii dróg publicznych gminnych. Przedmiotowe zaliczenie wynika z Rozporządzenia Ministra Infrastruktury i Rozwoju z dnia 20 października 2015 r. (Dz. U. 2015 r. poz. 1744) w sprawie warunków technicznych, jakim powinny odpowiadać skrzyżowania linii kolejowych oraz bocznic kolejowych z drogami i ich usytuowanie, które mówi, że przejazdy kolejowo – drogowe kategorii A, B, C i D mogą funkcjonować tylko w ciągu dróg posiadających status drogi publicznej.

W związku z czym warunkiem pozostawienia skrzyżowania jest konieczność zaliczenia ul. św. Floriana do kategorii dróg publicznych, gdyż występujące przy niej przejazdy mają kategorię B i D.

Jednocześnie informujemy, że na podstawie art. 7 ust. 1 ustawy z dnia 21 marca 1985 r. o drogach publicznych (Dz.U. z 2017 poz. 2222, z późn. zm.) do dróg gminnych zalicza się drogi o znaczeniu lokalnym nie zaliczone do innych kategorii dróg, stanowiące uzupełniającą sieć dróg służących miejscowym potrzebom, z wyłączeniem dróg wewnętrznych.

Ulica św. Floriana, której przebieg pokazano w załączniku graficznym, spełnia wymogi określone w powołanym przepisie:

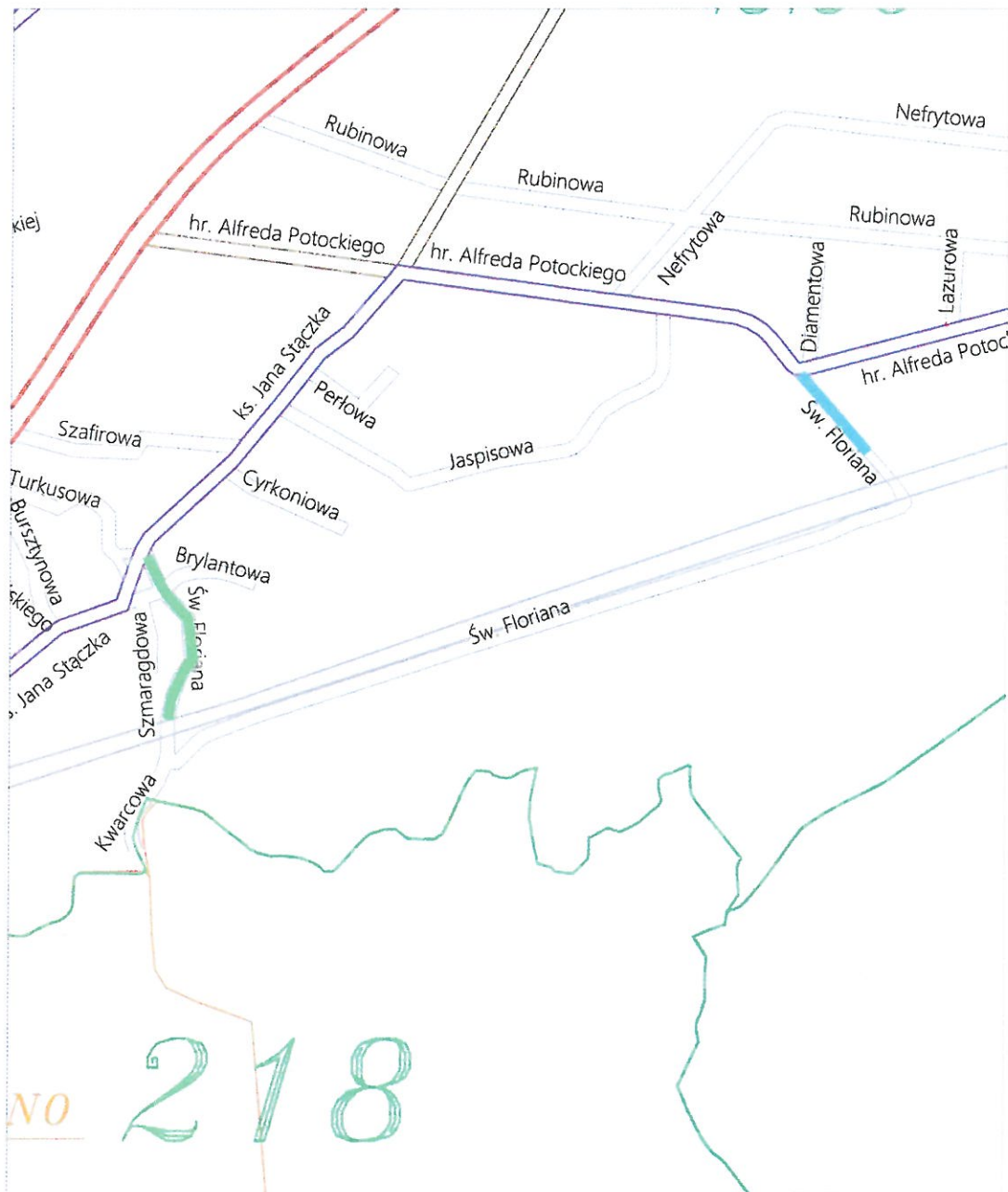
- ma znaczenie lokalne,
- tworzy uzupełniającą sieć dróg służących miejscowym potrzebom,
- nie jest zaliczona do innej kategorii dróg publicznych.



Ulica położona jest na działkach nr 652/3 i 523/1 obr. 222 stanowiących własność Gminy Miasta Rzeszów.

Zaliczenie ulicy do dróg publicznych nie wpłynie na koszty utrzymania, gdyż należące do Gminy drogi wewnętrzne oraz drogi publiczne gminne utrzymuje Gmina Miasto Rzeszów.

Zaliczenie dróg do kategorii dróg gminnych na terenie Rzeszowa należy do kompetencji Rady Miasta Rzeszowa.

Załącznik
do uchwały Nr LXIII/1475/2018
Rady Miasta Rzeszowa
z dnia 28 sierpnia 2018 r.



-  ul. św. Floriana - od ulicy ks. Jana Ścżczka do terenów PKP (działka nr 652/3 obr. 220 - Rzeszów Załęże);
-  ul. św. Floriana - od ulicy hr. Alfreda Potockiego do terenów PKP (działka nr 523/1 obr. 220 - Rzeszów Załęże).