

MIEJSCOWY PLAN ZAGOSPODAROWANIA PRZESTRZENNEGO

NR 71/12/2004 NA OSIEDLU „KRAKOWSKA POŁUDNIE”














POMIĘDZY UL. KŁEWAKOWSKIEGO A UL. W. ZBYSZEWSKIEGO W RZESZOWIE

ZALĄCZNIK NR 1 RYSUNEK PLANU SKALA 1:3000

PLAN GRAFICZNY ZEGO KWALIFIKACJA 2005  
M. ST. RZESZÓWA, UL. W. ZBYSZEWSKIEGO 20/22  
W SPRAWIE ZAGOSPODAROWANIA PRZESTRZENNEGO  
NA OSIEDLU „KRAKOWSKA POŁUDNIE”  
POMIĘDZY UL. KŁEWAKOWSKIEGO A UL. W. ZBYSZEWSKIEGO W RZESZOWIE  
PROJEKT PUNKTOWY WYKORZYSTANY DO PUBLICZNEGO WGEA  
W BIORZE RZĄDOWYM M. ST. RZESZÓWA  
W DNIACH 20.09.2005 DO 16.10.2005

LEGENDA

OZNACZENIA USTALEŃ PLANU:

-  GRANICA PLANU
-  LINIA ROZGRANICZAJĄCA TERENY  
O RÓŻNYM SPOSOBIE PRZEZNACZENIA  
I UŻYTKOWANIA
-  LINIA ROZGRANICZAJĄCA OBSZARY
-  NIEPRZEKRACZALNA LINIA ZABUDOWY
-  OZNACZENIE OBSZARU
-  TEREN ZABUDOWY MIESZKANIOWEJ  
WIELORODZINNEJ
-  TEREN ZIELENI PARKOWEJ
-  TEREN DROGI WEWNĘTRZNEJ
-  TEREN STACJI REDUKCYJNEJ GAZU
-  CIĄG PIESZY
-  CIĄG ROWEROWY
-  TEREN SPORTOWY
-  TEREN PLACU ZABAW

OZNACZENIA INFORMACYJNE:

-  ORIENTACYJNE KRAWĘDZIE JEZDNI
-  SKARPY, GÓRKI ZJAZDOWE
-  ISTNIEJĄCE DRZEWO LIŚCIASTE
-  PROJEKTOWANE DRZEWO LIŚCIASTE
-  ISTNIEJĄCE DRZEWO IGLASTE
-  PROJEKTOWANE DRZEWO IGLASTE