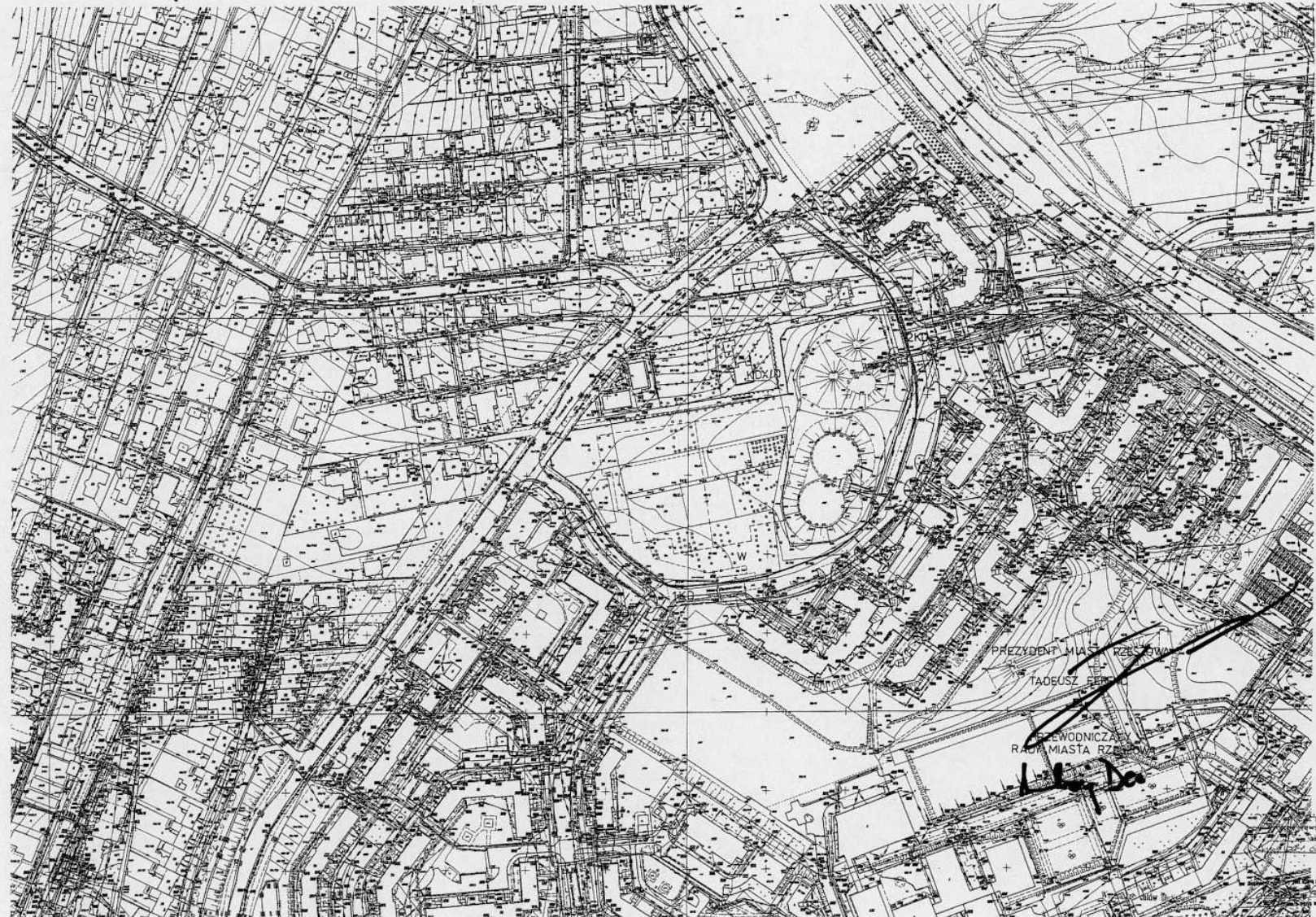









MIEJSCOWY PLAN ZAGOSPODAROWANIA PRZESTRZENNEGO NR 93/1/2005 W REJONIE UL. W. ZBYSZEWSKIEGO I UL. F. KOTULI W RZESZOWIE

ZAL- NR 1 - RYSUNEK PLANU - SKALA 1:1000



LEGENDA

OZNACZENIA USTALEN PLANU

-  GRANICA PLANU
-  LINIA ROZGRANICZAJĄCA TERENY RÓŻNYM SPOSOBIE PRZEZNACZENIA I UŻYTKOWANIA
-  ORIENTACYJNA LINIA OBRYSU PROJEKTOWANYCH ZBIORNIKÓW WYRÓWNAWCZYCH
-  TERENY ZIELNI TOWARZYSZĄCEJ FUNKCIOM MIESZKANIOWYM I INFRASTRUKTURALNYM
-  CIĄG PIESZO-JEZDNY
-  DROGA DOJAZDOWA
-  TERENY INFRASTRUKTURY WODNEJ

ZALĄCZNIK GRAFICZNY DO UCHWAŁY NR XLIV/236/2005 RADY MIASTA RZESZOWA Z DNIA 27.10.2005 R. W SPRAWIE UCHWALENIA MIEJSCOWEGO PLANU ZAGOSPODAROWANIA PRZESTRZENNEGO NR 93/1/2005 w rejonie ul. W. Zbyszewskiego i ul. F. Kotuli w RZESZOWIE

PROJEKT PLANU BYŁ WYŁOŻONY DO PUBLICZNEGO WGLĄDU W BIURZE ROZWOJU MIASTA RZESZOWA W DNIACH OD 12 lipca 2005 r. DO 2 sierpnia 2005 r.

UCHWAŁA OGŁOSZONA W DZIENNIKU URZĘDOWYM WOJEWÓDZTWA PODKARPACKIEGO NR POZ. Z DNIA

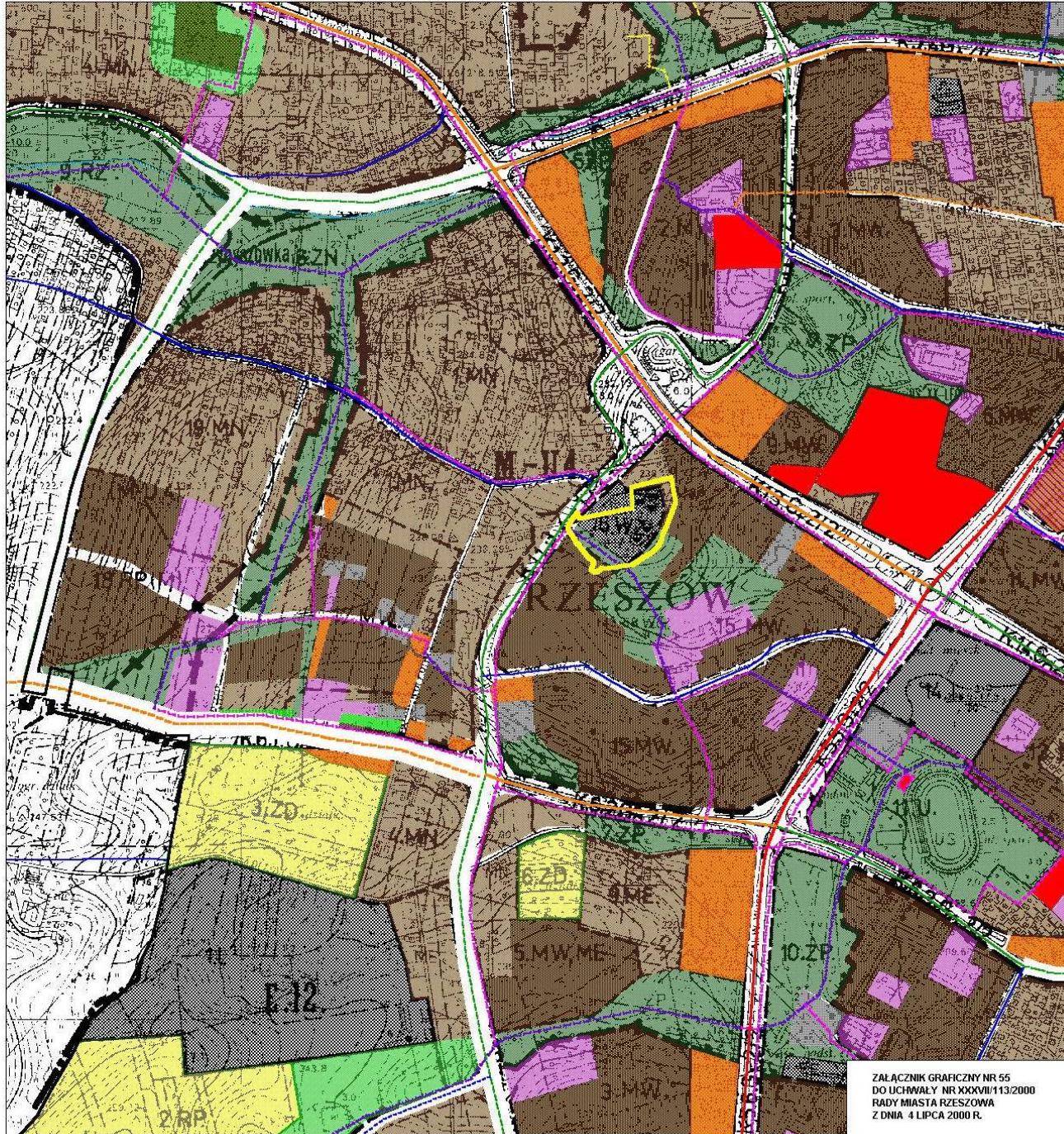
PREZYDENT MIASTA RZESZOWA

TADEUSZ BERNI

PRZEWODNICZA RADA MIASTA RZESZOWA

[Handwritten signature]

[Small text and stamps at the bottom right corner]



ZALĄCZNIK GRAFICZNY NR 55
DO UCHWAŁY NR XXXVII/113/2000
RADY MIASTA RZESZÓWA
Z DNIA 4 LIPCA 2000 R.

PROJEKTOWANA STRUKTURA FUNKCJONALNO - PRZESTRZENNA

