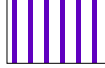







### KIERUNKI ROZWOJU INFRASTRUKTURY TECHNICZNEJ

-  OBSZARY O PEŁNYM UZBROJENIU, WYMAGAJĄCE DZIAŁAŃ KONSERWACYJNYCH I MODERNIZACYJNYCH
-  UJĘCIE WODY, OCZYSZCZALNIA ŚCIEKÓW I ELEKTROCIĘPŁOWNIA ZAŁĘŻE WRAZ ZE STREFAMI OCHRONNYMI
-  OBSZAR, KTÓRY POWINIEN BYĆ ZAREZERWOWANY POD ROZBUDOWĘ OCZYSZCZALNI ŚCIEKÓW I ZAKŁAD UTYLIZACJI ODPADÓW
-  OBSZARY O NIEPEŁNYM UZBROJENIU, WYMAGAJĄCE DZIAŁAŃ WYRÓWNAWCZYCH
-  OBSZARY PRZEZNACZONE POD ZABUDOWĘ, WYMAGAJĄCE BUDOWY INFRASTRUKTURY TECHNICZNEJ
-  OGRÓDKI DZIAŁKOWE
-  LINIE WYSOKIEGO NAPIĘCIA GŁÓWNE PUNKTY ZASILANIA
-  GAZOCIĄG WYSOKOPRĘŻNY STACJE REDUKCYJNO - POMIAROWE
-  UKŁAD KOMUNIKACJI DROGOWEJ
-  LINIE KOLEJOWE
-  TEREN OBJĘTY ZMIANĄ STUDIUM

ZAŁĄCZNIK GRAFICZNY NR 49.3  
DO UCHWAŁY NR XLIX/335/2005  
RADY MIASTA RZESZOWA  
Z DNIA 29 GRUDNIA 2005 R.