







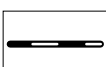
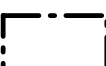



KIERUNKI ROZWOJU TURYSTYKI, REKREACJI
I SPORTU - PLANSZA OGÓLNA

MAPA PREZENTUJE TERENY ISTNIEJĄCE I PROPONOWANE DLA ROZWOJU
PONIŻEJ PRZEDSTAWIONYCH FUNKCJI
(PROPOZYCJE PRZEDSIĘWZIĘĆ I ZADAŃ REALIZACYJNYCH PRZEDSTAWIONE ZOSTAŁY
NA MAPIE "KIERUNKI ROZWOJU TURYSTYKI, REKREACJI I SPORTU - PLANSZA SZCZEGÓŁOWA")

-  TERENY ISTOTNE DLA ROZWOJU TURYSTYKI PRZYJAZDOWEJ
- WALORY TURYSTYCZNE
-  TERENY ISTOTNE DLA ROZWOJU TURYSTYKI PRZYJAZDOWEJ
ZAGOSPODAROWANIE TURYSTYCZNE I PARATURYSTYCZNE
-  TERENY ISTOTNE DLA TURYSTYKI WYJAZDOWEJ MIESZKAŃCÓW
-  TERENY ISTOTNE DLA REKREACJI MIESZKAŃCÓW
LUB ZAGOSPODAROWANIA ICH CZASU WOLNEGO
(BEZ OGRODÓW DZIAŁKOWYCH)
-  TERENY ISTOTNE DLA ROZWOJU SPORTU
-  OBSZARY PRZYDWORCOWE (DWORCÓW ISTNIEJĄCYCH)
Kształtujące wizerunek miasta dla przyjezdnych

TERENY, KTÓRE PEŁNIĄ (MOGĄ PEŁNIĆ) WIĘCEJ NIŻ JEDNĄ FUNKCJĘ,
OZNACZONE ZOSTAŁY SZRAFEM WYNIKAJĄCYM Z POŁĄCZENIA TYCHŻE FUNKCJI.

-  ULICE ISTNIEJĄCE
-  ULICE PROJEKTOWANE / WARIANTOWE PRZEBIEGI TRAS
-  LINIE KOLEJOWE
-  GRANICA MIASTA
-  TEREN OBJĘTY ZMIANĄ STUDIUM

ZALĄCZNIK GRAFICZNY NR 53.3
DO UCHWAŁY NR XLIX/335/2005
RADY MIASTA RZESZOWA
Z DNIA 29 GRUDNIA 2005 R.