












### KIERUNKI ROZWOJU TURYSTYKI, REKREACJI I SPORTU - PLANSZA OGÓLNA

MAPA PREZENTUJE TERENY ISTNIEJĄCE I PROPONOWANE DLA ROZWOJU  
PONIŻEJ PRZEDSTAWIONYCH FUNKCJI  
(PROPOZYCJE PRZEDSIĘWZIĘĆ I ZADAŃ REALIZACYJNYCH PRZEDSTAWIONE ZOSTAŁY  
NA MAPIE "KIERUNKI ROZWOJU TURYSTYKI, REKREACJI I SPORTU - PLANSZA SZCZEGÓŁOWA")

-  TERENY ISTOTNE DLA ROZWOJU TURYSTYKI PRZYJAZDOWEJ  
- WALORY TURYSTYCZNE
-  TERENY ISTOTNE DLA ROZWOJU TURYSTYKI PRZYJAZDOWEJ  
ZAGOSPODAROWANIE TURYSTYCZNE I PARATURYSTYCZNE
-  TERENY ISTOTNE DLA TURYSTYKI WYJAZDOWEJ MIESZKAŃCÓW
-  TERENY ISTOTNE DLA REKREACJI MIESZKAŃCÓW  
LUB ZAGOSPODAROWANIA ICH CZASU WOLNEGO  
(BEZ OGRODÓW DZIAŁKOWYCH)
-  TERENY ISTOTNE DLA ROZWOJU SPORTU
-  OBSZARY PRZYDWORCOWE (DWORCÓW ISTNIEJĄCYCH)  
Kształtujące wizerunek miasta dla przyjezdnych

TERENY, KTÓRE PEŁNIĄ (MOGĄ PEŁNIĆ) WIĘCEJ NIŻ JEDNĄ FUNKCJĘ,  
OZNACZONE ZOSTAŁY SZRAFEM WYNIKAJĄCYM Z POŁĄCZENIA TYCHŻE FUNKCJI.

-  ULICE ISTNIEJĄCE
-  ULICE PROJEKTOWANE / WARIANTOWE PRZEBIEGI TRAS
-  LINIE KOLEJOWE
-  GRANICA MIASTA
-  TEREN OBJĘTY ZMIANĄ STUDIUM

ZALĄCZNIK GRAFICZNY NR 53.1  
DO UCHWAŁY NR LII/32/2006  
RADY MIASTA RZESZOWA  
Z DNIA 14 LUTEGO 2006 R.