

Uchwała Nr LXVII/260/2006  
Rady Miasta Rzeszowa  
z dnia 24 października 2006 r.

w sprawie wyrażenia zgody na zawarcie umowy nieodpłatnego użytkowania, nieruchomości położonych przy Al. W. Witosa w Rzeszowie, z Cywilno-Wojskowym Klubem Sportowym RESOVIA w Rzeszowie.

Na podstawie art. 18 ust. 2 pkt 9 lit „a” ustawy z dnia 8 marca 1990 r. o samorządzie gminnym (Dz. U. z 2001 r. Nr 142 poz. 1591), art.13 ust.1, art. 37 ust.4 ustawy z dnia 21 sierpnia 1997 r. o gospodarce nieruchomościami (Dz. U. z 2004 r. Nr 261 poz. 2603)

Rada Miasta Rzeszowa uchwała, co następuje:

**§ 1**

Wyraża się zgodę na zawarcie umowy nieodpłatnego użytkowania na okres 40 lat z Cywilno-Wojskowym Klubem Sportowym RESOVIA w Rzeszowie, nieruchomości oznaczonej jako działki nr :

- 411/1 w obr. 214 o pow. 7775 m<sup>2</sup> obj. Kw. 40509
- 411/3 w obr. 214 o pow. 2459 m<sup>2</sup> obj. Kw. 40509
- 411/15 w obr. 214 o pow. 1065 m<sup>2</sup> obj. Kw. 40509
- 411/17 w obr. 214 o pow. 8065 m<sup>2</sup> obj. Kw. 40509
- 409/11 w obr. 214 o pow. 1542 m<sup>2</sup> obj. Kw. 4341
- 552 w obr. 214 o pow. 737 m<sup>2</sup> obj. Kw.12115
- 525 w obr. 214 o pow. 2319 m<sup>2</sup> obj. Kw. 9167

położonych w Rzeszowie przy Al. W. Witosa.

**§ 2**

Na terenach będących przedmiotem umowy będą zrealizowane inwestycje określone w założeniach inwestycji Resovia-Park, stanowiących załącznik do Uchwały Nr LXVI/232/2006 z dnia 17 października 2006 r.

**§ 3**

Wyraża się zgodę na odstąpienie od obowiązku przetargowego trybu zawarcia tej umowy.

**§ 4**

Umowa zostanie rozwiązana przez Prezydenta Miasta Rzeszowa jeżeli :

1. użytkownik nie przedstawi w terminie 2-ech lat od daty zawarcia umowy, porozumienia z inwestorem, lub innej gwarancji finansowania budowy krytego lodowiska na działkach objętych inwestycją Resovia-Park i nie rozpocznie realizacji inwestycji w tym terminie,
2. użytkownik nie wybuduje krytego sztucznego lodowiska w okresie czterech lat od daty zawarcia umowy,

Wykonanie uchwały powierza się Prezydentowi Miasta Rzeszowa.

Uchwała wchodzi w życie z dniem podjęcia.

**Przewodniczący  
Rady Miasta Rzeszowa**

  
**Waldemar Szumny**

## UZASADNIENIE

Cywilno-Wojskowy Klub Sportowy RESOVIA zwrócił się z prośbą o przekazanie w użytkowanie nieodpłatne na okres 40 lat nieruchomości położonej w Rzeszowie przy al.W.Witosa oznaczonej jako działki nr 411/1, 411/3, 411/15, 411/17, 409/11,525 i 552 w obr. 214 .

Celem zawarcia tej umowy jest realizacja w Rzeszowie nowoczesnego kompleksu sportowo-rekreacyjnego stąd warunki obowiązywania umowy określono w uchwale.

## PREZYDENT MIASTA RZESZOWA

Województwo podkarpackie

Powiat m. Rzeszów

Jednostka ewidencyjna 186301\_1, Rzeszów, Obręb Nr 0214, 214 Staroniwa II

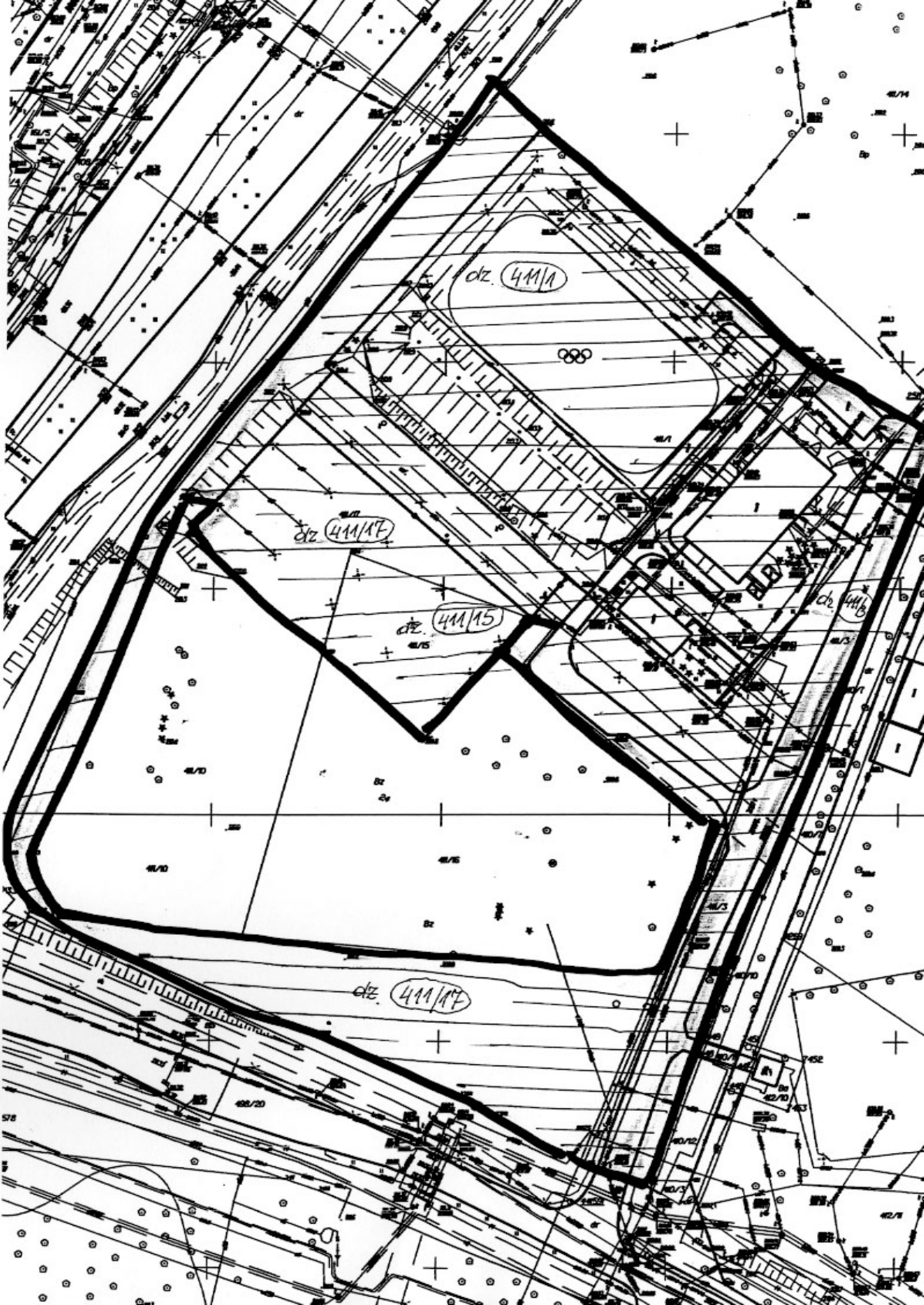
## Wypis z rejestru gruntów

NUMER		POW.	NAZWISKO I IMIĘ (NAZWA)	UDZ.	ADRES ZAMIESZKANIA (SIEDZIBA)	J.R.
obręb	arkusz	działka	ha	właściciela lub władającego	WŁAD.	miejsowość ulica nr
				<b>Gmina Miasto Rzeszów</b>	wł	1/1
186301_1.0214	884	409/11	0.1542		[nom. praw. KW 4341 WZ 152/93]	16760
214 Staroniwa II		Komentarz do JR: G.16760				
Id dz. : 186301_1.0214.409/11						
				<b>Gmina Miasto Rzeszów</b>	wł	1/1
186301_1.0214	884	411/1	0.7775	Rzeszów, Wyspiańskiego -	[nom. praw. KW 40509]	16759
214 Staroniwa II		Komentarz do JR: G.16759				
Id dz. : 186301_1.0214.411/1						
186301_1.0214	8D2	411/3	0.2459		[nom. praw. KW 40509]	16759
214 Staroniwa II		Komentarz do JR: G.16759				
Id dz. : 186301_1.0214.411/3						
				<b>Gmina Miasto Rzeszów</b>	wł	1/1
186301_1.0214	884	411/15	0.1065			16760
214 Staroniwa II		Komentarz do JR: G.16760				
Id dz. : 186301_1.0214.411/15						
				<b>Gmina Miasto Rzeszów</b>	wł	1/1
186301_1.0214	884	411/17	0.8065		[nom. praw. KW 40509]	16759
214 Staroniwa II		Komentarz do JR: G.16759				
Id dz. : 186301_1.0214.411/17						
				<b>Gmina Miasto Rzeszów</b>	wł	1/1
186301_1.0214	9C1	525	0.2319		[nom. praw. KW 9167]	16760
214 Staroniwa II		Komentarz do JR: G.16760				
Id dz. : 186301_1.0214.525						
				<b>Gmina Miasto Rzeszów</b>	wł	1/1
186301_1.0214	8D4	552	0.0737			16759
214 Staroniwa II		Komentarz do JR: G.16759				
Id dz. : 186301_1.0214.552						

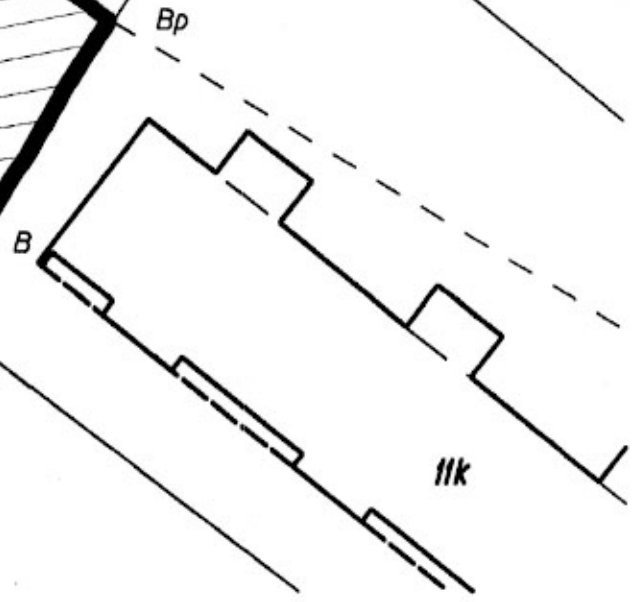
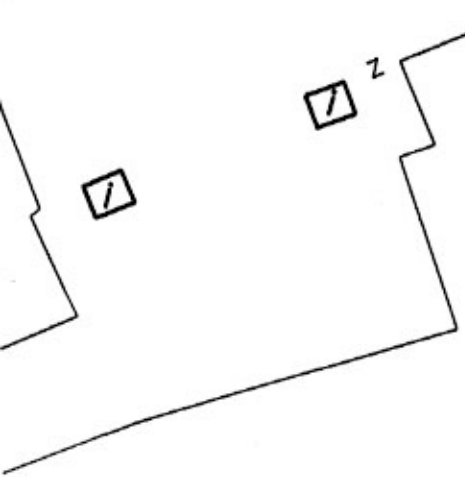
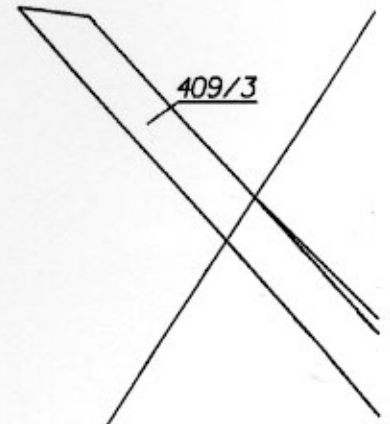
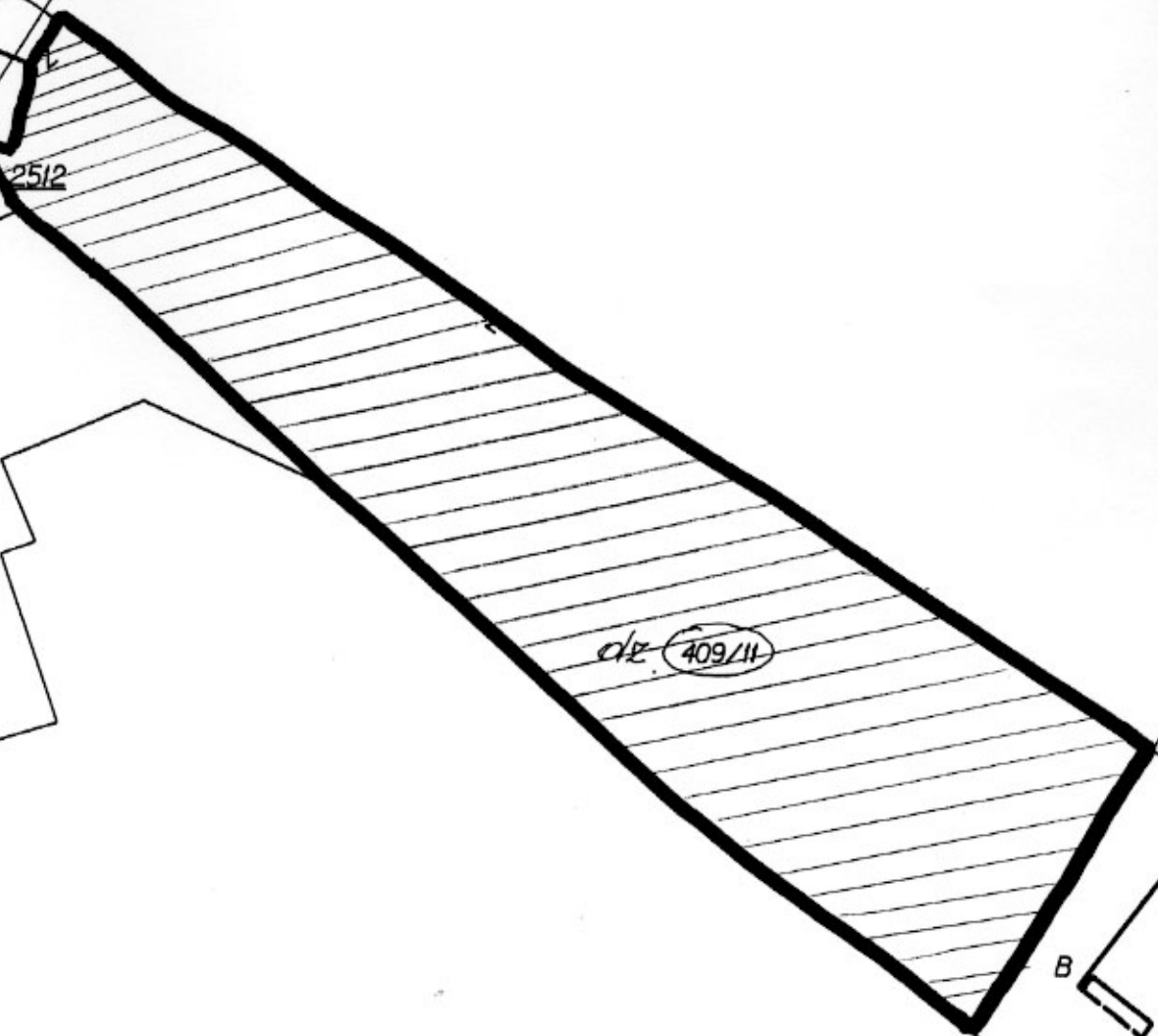
II. działek: 7 Suma pow.: 2.3962 Słownie : dwa hektary trzy tysiące dziewięćset sześćdziesiąt dwa m2

Sporządzono według stanu na dzień 2006.10.23.

Sporządził(a): Biuro Gospodarki Mieniem



1217/1218  
1219/1220  
1221  
409/14  
409/13  
410/4  
410/5  
410/8  
410/9  
409/12



409/11

409/3

2512

Bp

B

11k

