

Uchwała XV/290/2019
Rady Miasta Rzeszowa
z dnia 18 czerwca 2019

w sprawie wyrażenia zgody na zamianę nieruchomości

Działając na podstawie art. 18 ust. 2 pkt 9 lit. „a” ustawy z dnia 8 marca 1990 r. o samorządzie gminnym (Dz. U. z 2019 r. poz. 506 z późn. zm.) i art. 15 ust.1 i 37 ust.2 pkt 4 ustawy z dnia 21 sierpnia 1997 r. o gospodarce nieruchomościami (Dz. U. z 2018 r. poz.2204 z późn. zm.)

Rada Miasta Rzeszowa uchwala, co następuje:

§ 1.

Wyraża się zgodę na zamianę działek nr 3569/18 o pow. 0,0964 ha, obj. KW RZ1Z/00181541/2, 3785/5 o pow. 0,0121 ha obj. KW RZ1Z/00167463/7, 3775/7 o pow. 0,0098 ha obj. KW RZ1Z/00169353/7, 5014/10 o pow. 0,0294 ha obj. KW RZ1Z/00217150/6, 5014/15 o pow. 0,0409 ha obj. KW RZ1Z/00217150/6, 3587/1 o pow. 0,2890 ha obj. KW RZ1Z/00200944/7 w obr. 222 stanowiących własność Gminy Miasta Rzeszów na działki nr 3567/2 o pow. 0,1879 ha obj. KW RZ1Z/00193112/3, 3766/11 o pow. 0,1578 ha obj. KW RZ1Z/00151449/8, 3774/4 o pow. 0,0879 ha obj. KW RZ1Z/00102722/8, 3805/3 o pow. 0,0320 ha obj. KW RZ1Z/00201672/6, 3471/6 o pow. 0,0545 ha obj. KW RZ1Z/00138420/2, 3480 o pow. 0,1376 ha obj. KW RZ1Z/00165612/3, 3459/1 o pow. 0,1682 ha obj. KW RZ1Z/00177667/0 położonych w obrębie 222, stanowiących własność Spółdzielni Mieszkaniowej „Projektant” .

§ 2.

Wykonanie uchwały powierza się Prezydentowi Miasta Rzeszowa.

§ 3.

Uchwała wchodzi w życie z dniem podjęcia.

Przewodniczący
Rady Miasta Rzeszowa


Andrzej Dec

Uzasadnienie

Działki nr 3785/5, 3775/7 w obr. 222 objęte są decyzją o warunkach zabudowy znak AR.6730.68.80.2016.BS68 z dnia 26 grudnia 2018r. pod budowę budynków mieszkalnych dla Spółdzielni Mieszkaniowej „Projektant”



Działki nr 3569/18, 5014/10, 5014/15 w obr. 222 znajdują się pomiędzy działkami stanowiącymi własność Spółdzielni Mieszkaniowej „Projektant”.

Działka nr 3587/1 w obr. 222 położona jest w sąsiedztwie działek stanowiących własność Spółdzielni Mieszkaniowej „Projektant”.

Działki nr 3766/11, 3774/4, 3805/3, 3471/6, 3480, 3459/1 w obr. 222 znajdują się na terenie dla którego brak MPZP. Zarząd Zieleni Miejskiej na w/w działkach planuje wykonanie parku.

Działka nr 3567/2 w obr. 222 znajduje się na terenie dla którego brak MPZP Wydział Inwestycji planuje budowę placu zabaw dla projektowanego żłobka i przedszkola przy ul. Iwonickiej.

Powyższa zamiana pozwoli na pozyskanie terenu pod budowę parku oraz placu zabaw na osiedlu Przybyszówka .

Legenda:  Powiatna  Gmina

Województwo: podkarpackie

Powiat: m. Rzeszów

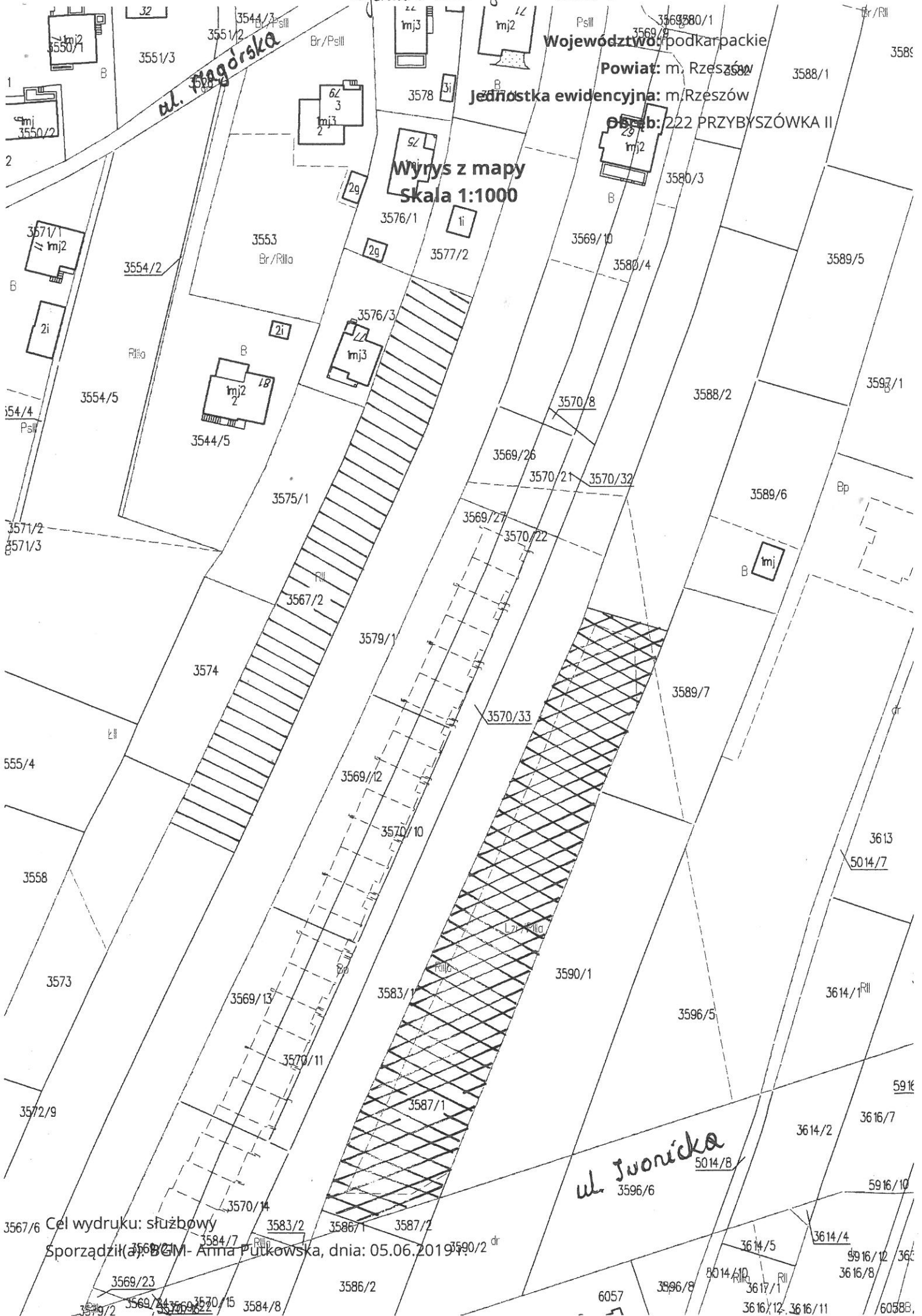
Jednostka ewidencyjna: m. Rzeszów

Osiedle: 222 PRZYBYSZÓWKA II

Wzrwy z mapy
skala 1:1000

ul. Jagórska

ul. Jwońska



Cel wydruku: służbowy
Sporządził(a): BGM- Anna Putkowska, dnia: 05.06.2019 r.

