

UCHWAŁA NR LXIX/1152/2010
RADY MIASTA RZESZOWA
z dnia 26 stycznia 2010 r.

w sprawie zmiany granic Miasta Rzeszowa

Na podstawie art. 4b ust. 1 pkt 2, art. 5a i art. 40 ust. 2 pkt 1 ustawy z dnia 8 marca 1990 r. o samorządzie gminnym (Dz. U. z 2001 r. Nr 142, poz. 1591, z późn. zm.), w związku z wystąpieniami: Burmistrza Tyczyna z dnia 30 grudnia 2009 r. znak RSG-0418/1/09, Burmistrza Boguchwały z dnia 31 grudnia 2009 r. znak UM.OP-0419/16/09 i Burmistrza Głogowa Małopolskiego z dnia 31 grudnia 2009 r. znak OR-S-0114/77/2009 o wyrażenie opinii w sprawie zmiany granic odpowiednio Gminy Tyczyn, Gminy Boguchwała i Gminy Głogów Małopolski poprzez włączenie do ich obszaru części obszaru Miasta Rzeszowa,

Rada Miasta Rzeszowa stanowi, co następuje:

§ 1

1. Postanawia się przeprowadzić konsultacje z mieszkańcami Miasta Rzeszowa w sprawie zmiany granic Miasta Rzeszowa, polegającej na wyłączeniu z jego obszaru:
 - 1) części obszaru Budziwoja i włączeniu go do Miasta Tyczyna;
 - 2) części obszaru osiedli Zwiężczyca i Przybyszówka i włączeniu ich do Gminy Boguchwała;
 - 3) części obszaru Miłocina włączonego do Miasta Rzeszowa z dniem 1 stycznia 2010 r. na mocy rozporządzenia Rady Ministrów z dnia 28 lipca 2009 r. i włączeniu go do Gminy Głogów Małopolski— określonych na mapie stanowiącej załącznik Nr 1 do niniejszej uchwały.
2. W przedmiocie konsultowanej sprawy ustala się następującej treści pytanie:

"Czy jesteś za zmianą granic Miasta Rzeszowa, polegającą na wyłączeniu z obszaru Miasta Rzeszowa części obszaru Budziwoja i włączeniu go do Miasta Tyczyna, części obszaru osiedli Zwiężczyca i Przybyszówka i włączeniu ich do Gminy Boguchwała oraz części obszaru Miłocina włączonego do Miasta Rzeszowa z dniem 1 stycznia 2010 r. na mocy rozporządzenia Rady Ministrów z dnia 28 lipca 2009 r. i włączeniu go do Gminy Głogów Małopolski?"

§ 2

Uprawnionymi do udziału w konsultacjach są osoby stale zamieszkałe na terenie Miasta Rzeszowa, które w dniu konsultacji mają ukończone 18 lat.

§ 3

Wyrażenie opinii polegać będzie na umieszczeniu w odpowiedniej rubryce: "Jestem za", "Jestem przeciw", "Wstrzymuję się", znaku **x** i złożeniu podpisu na Ankiecie konsultacyjnej, według wzoru stanowiącego załącznik Nr 2 do niniejszej uchwały.

§ 4

1. Konsultacje z mieszkańcami Miasta Rzeszowa będą przeprowadzone poprzez udostępnienie Ankiet konsultacyjnych w:
 - 1) Kancelarii Ogólnej Urzędu Miasta Rzeszowa, Ratusz, Rynek 1;

- 2) punktach informacyjnych Urzędu Miasta Rzeszowa, ul. Okrzei 1 i pl. Ofiar Getta 7;
- 3) siedzibach Rad Osiedlowych Miasta Rzeszowa;
- 4) siedzibach jednostek organizacyjnych Miasta Rzeszowa;
- 5) Biuletynie Informacji Publicznej Urzędu Miasta Rzeszowa (www.bip.erzeszow.pl).

2. Wypełnione Ankiety konsultacyjne mieszkańcy Miasta Rzeszowa mogą składać:

- 1) bezpośrednio osobom udostępniającym Ankiety konsultacyjne;
- 2) w miejscach udostępniania Ankiet konsultacyjnych.

§ 5

Projekt zmian granic Miasta zostanie udostępniony w:

- 1) Biurze Rady Miasta Rzeszowa, Aleja Pod Kasztanami 8;
- 2) Kancelarii Ogólnej Urzędu Miasta Rzeszowa, Ratusz, Rynek 1;
- 3) punktach informacyjnych Urzędu Miasta Rzeszowa, ul. Okrzei 1 i pl. Ofiar Getta 7;
- 4) siedzibach jednostek organizacyjnych Miasta Rzeszowa;
- 5) siedzibach Rad Osiedlowych Miasta Rzeszowa;
- 6) Biuletynie Informacji Publicznej Urzędu Miasta Rzeszowa.

§ 6

Termin rozpoczęcia i zakończenia konsultacji, skład osobowy Komisji ds. przeprowadzenia konsultacji oraz wzór protokołu zawierającego wyniki przeprowadzonych konsultacji określi Prezydent Miasta Rzeszowa.

§ 7

Prezydent Miasta Rzeszowa zawiadomi mieszkańców o zamiarze przeprowadzenia konsultacji na 7 dni przed ich terminem, w sposób zwyczajowo przyjęty.

§ 8

Z przeprowadzonych konsultacji Prezydent Miasta Rzeszowa złoży Radzie Miasta Rzeszowa sprawozdanie na najbliższej sesji po zakończeniu konsultacji.

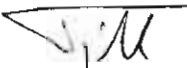
§ 9

Wykonanie uchwały powierza się Prezydentowi Miasta Rzeszowa.

§ 10

Uchwała wchodzi w życie po upływie 14 dni od dnia ogłoszenia w Dzienniku Urzędowym Województwa Podkarpackiego.

Przewodniczący
Rady Miasta Rzeszowa


Konrad Fijołek

Uzasadnienie

Zmiany granic gmin dokonuje Rada Ministrów w drodze rozporządzenia, zgodnie z art. 4 ust 1 pkt 1 ustawy z dnia 8 marca 1990 r. o samorządzie gminnym. Wydanie rozporządzenia na wniosek rady gminy wymaga opinii rad gmin objętych wnioskiem, poprzedzonych przeprowadzeniem przez te rady konsultacji z mieszkańcami. Zasady i tryb przeprowadzenia konsultacji określa rada gminy, zgodnie z art. 5a ust. 2 ustawy o samorządzie gminnym.

W świetle powyższego wnosi się o podjęcie uchwały o zaproponowanej treści.



Załącznik Nr1
do Uchwały Nr LXIX/1152/2010
Rady Miasta Rzeszowa
z dnia 26 stycznia 2010r.

RZESZÓW

LEGENDA:

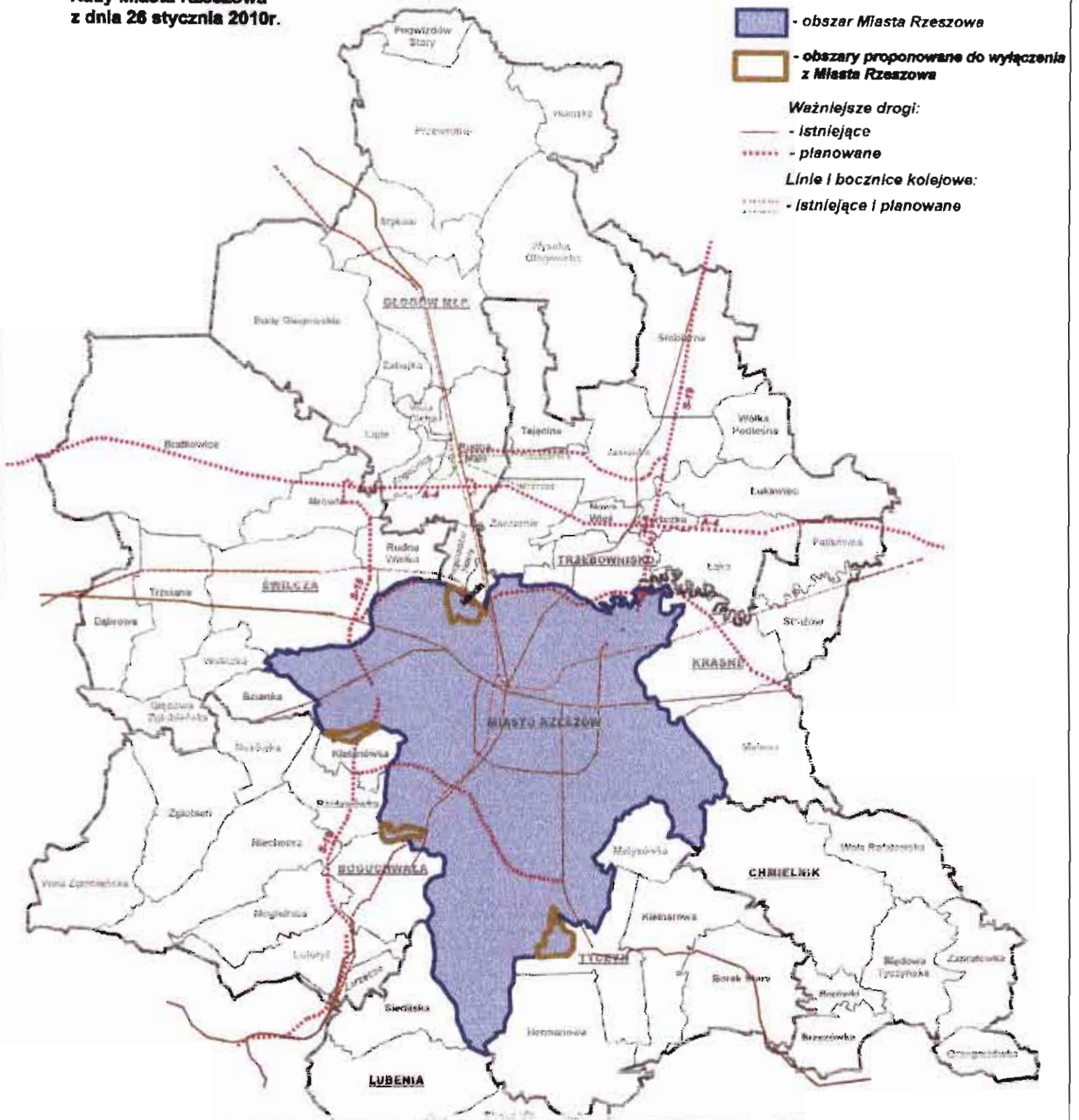
-  - obszar Miasta Rzeszowa
-  - obszary proponowane do wyłączenia z Miasta Rzeszowa

Ważniejsze drogi:

-  - istniejące
-  - planowane

Linie i bocznice kolejowe:

-  - istniejące i planowane



Ankieta konsultacyjna

w sprawie wyłączenia z Miasta Rzeszowa obszarów:
części Budziwoja, części osiedla Zwięczyca, części osiedla Przybyszówka i części
Miłocina

Treść pytania:

„Czy jesteś za zmianą granic Miasta Rzeszowa, polegającą na wyłączeniu z obszaru Miasta Rzeszowa części obszaru Budziwoja i włączeniu go do Miasta Tyczyna, części obszaru osiedli Zwięczyca i Przybyszówka i włączeniu ich do Gminy Boguchwała oraz części obszaru Miłocina włączonego do Miasta Rzeszowa z dniem 1 stycznia 2010 r. na mocy rozporządzenia Rady Ministrów z dnia 28 lipca 2009 r. i włączeniu go do Gminy Głogów Małopolski?”.

Obszar Miasta Rzeszowa do wyłączenia	Jestem za	Jestem przeciw	Wstrzymuję się
Część Budziwoja			
Część osiedla Zwięczyca			
Część osiedla Przybyszówka			
Część Miłocina			

Imię i nazwisko		Data	
PESEL		Podpis	
Adres			

Wyrażenie opinii polega na umieszczeniu w odpowiedniej rubryce znaku X.