

Uchwała Nr XX/408/2019
Rady Miasta Rzeszowa
z dnia 22 października 2019 r.

w sprawie wyrażenia zgody na zamianę nieruchomości

Działając na podstawie art. 18 ust. 2 pkt 9 lit. „a” ustawy z dnia 8 marca 1990 r. o samorządzie gminnym (Dz. U. z 2019 r. poz. 506) i art. 15 ust.1 i 37 ust. 2 pkt 4 ustawy z dnia 21 sierpnia 1997 r. o gospodarce nieruchomościami (Dz. U. z 2018 r. poz. 2204 z późn. zm.)

Rada Miasta Rzeszowa uchwała, co następuje:

§ 1.

Wyraża się zgodę na zamianę nieruchomości położonej w obrębie 218 Rzeszów-Wilkowyja Pn, oznaczonej jako działki 446/1 o pow. 0,0343 ha i 690/1 o pow. 0,0011 ha, objętej księgą wieczystą RZ1Z/00195211/1 oraz nieruchomości położonych w obrębie 218 Rzeszów-Wilkowyja Pn, oznaczonych we wstępnym projekcie podziału jako działka nr 479/6 o pow. 0,0160 ha (objęta księgą wieczystą RZ1Z/00134217/8) i działka 690/7 o pow. 0,0719 ha (objęta księgą wieczystą RZ1Z/00195211/1), stanowiących własność Gminy Miasto Rzeszów na nieruchomość oznaczoną jako działka nr 269/6 o pow. 0,0712 ha, objętą księgą wieczystą RZ1Z/00014738/9, położoną w obrębie 209 Rzeszów-Zalesie, stanowiącą własność HARTBEX Przedsiębiorstwo Budowlane Spółka z o. o. z siedzibą w Rzeszowie.

§ 2.

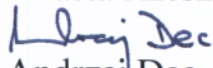
Wykonanie uchwały powierza się Prezydentowi Miasta Rzeszowa.

§ 3.

Traci moc Uchwała Rady Miasta Rzeszowa Nr LX/1409/2018 z dnia 19 czerwca 2018 r.

§ 4.

Uchwała wchodzi w życie z dniem podjęcia.

Przewodniczący
Rady Miasta Rzeszowa

Andrzej Dec

Uzasadnienie

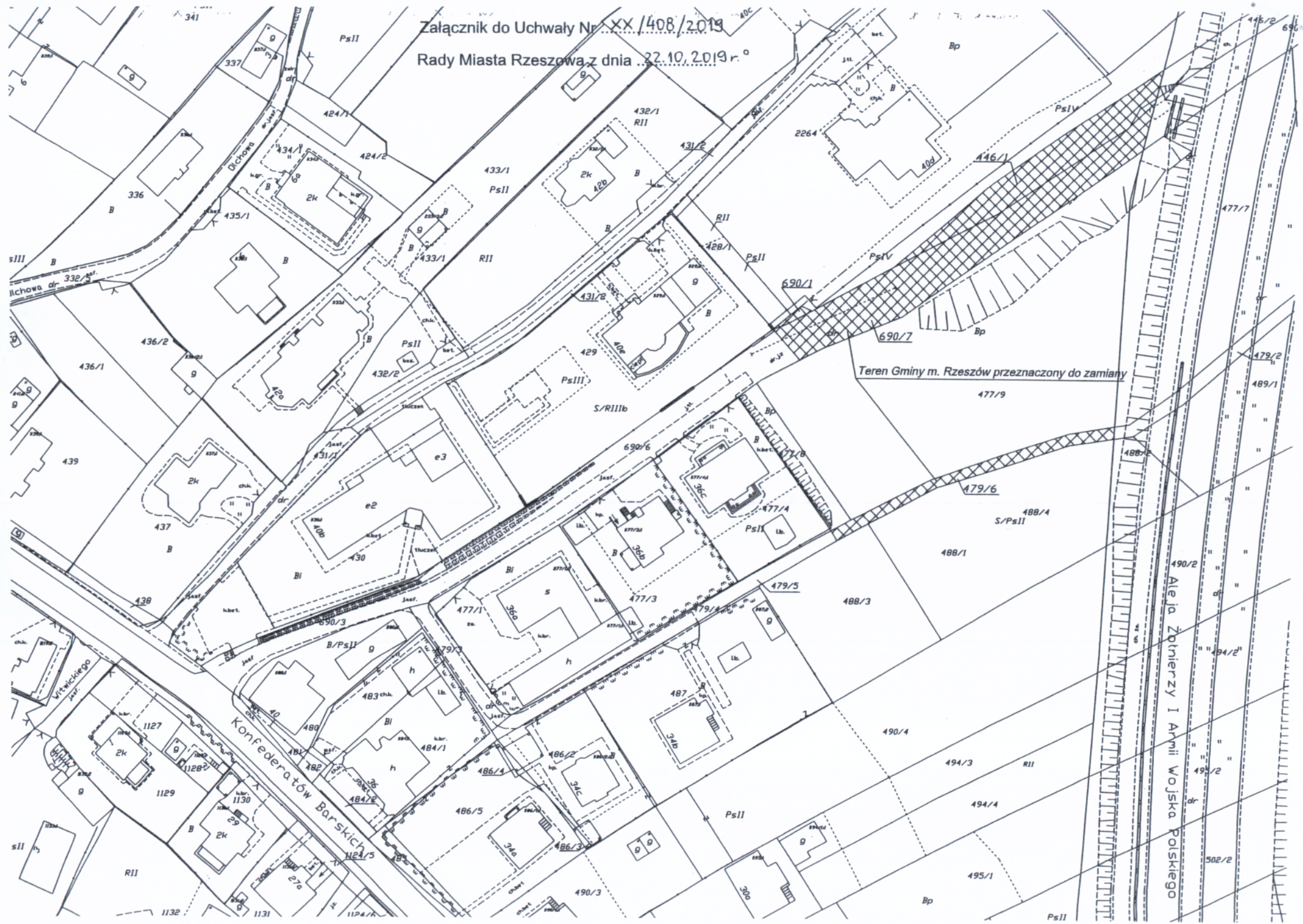
Działka nr 269/6 w obr. 209 zgodnie z MPZP Nr 118/26/2005 na południe od ogrodów działkowych Zalesie w Rzeszowie przeznaczona jest pod publiczną drogę publiczną dojazdową (kontur 5KDD) i zabudowę mieszkaniową jednorodzinną z dopuszczeniem usług (kontur MN/U) . Na działce znajduje się ciąg pieszo rowerowy.

Projektowane działki nr 690/7 i 479/6 w obr. 218 oraz działki nr 446/1 i 690/1 w obr. 218 położone są w sąsiedztwie nieruchomości na których HARTBEX Przedsiębiorstwo Budowlane Spółka z o. o. z siedzibą w Rzeszowie, będzie prowadzić inwestycję.

Powyższa zamiana pozwoli Gminie Miasto Rzeszów pozyskać teren pod drogę publiczną dojazdową i ciąg pieszo rowerowy.
Ponadto droga wykonana przez inwestora na działkach objętych inwestycją będzie ogólnodostępna.

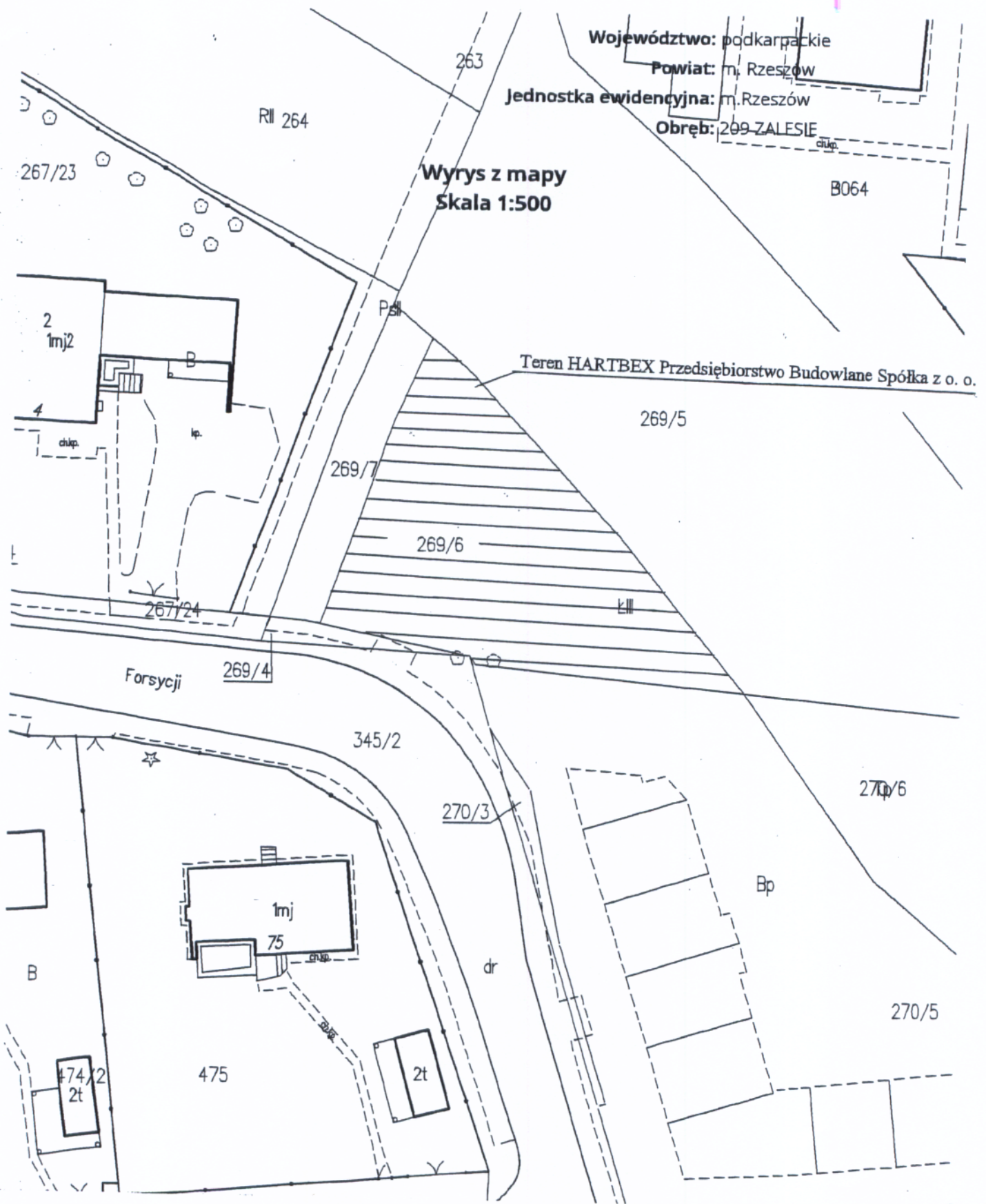
Załącznik do Uchwały Nr XX/408/2019

Rady Miasta Rzeszowa z dnia 22.10.2019 r.



Województwo: podkarpackie
Powiat: m. Rzeszów
Jednostka ewidencyjna: m. Rzeszów
Obręb: 209-ZALESIE

**Wyrys z mapy
Skala 1:500**



Załącznik do Uchwały Nr ...XX./408/2019...
Rady Miasta Rzeszowa z dnia ...22.10.2019r...

