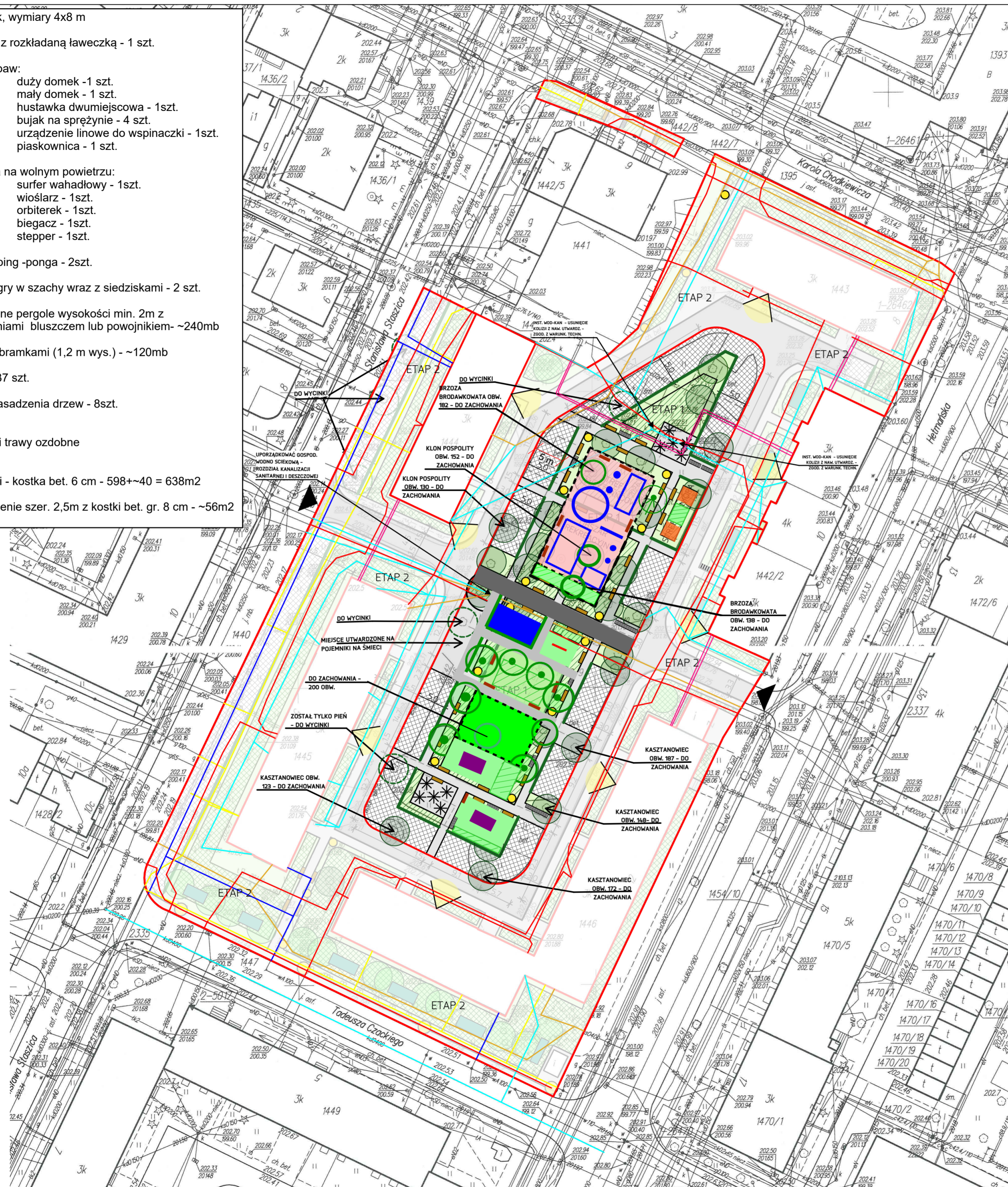


- śmietnik, wymiary 4x8 m
- trzepak z rozkładaną ławeczką - 1 szt.
- plac zabaw:
duży domek - 1 szt.
mały domek - 1 szt.
hustawka dwumiejscowa - 1 szt.
bujak na sprężynie - 4 szt.
urządzenie linowe do wspinaczki - 1 szt.
piaskownica - 1 szt.
- siłownia na wolnym powietrzu:
surfer wahadłowy - 1 szt.
wioślarz - 1 szt.
orbiterek - 1 szt.
biegacz - 1 szt.
stepper - 1 szt.
- stół do ping-ponga - 2 szt.
- stół do gry w szachy wraz z siedziskami - 2 szt.
- drewniane pergole wysokości min. 2m z obsadzeniami bluszczem lub powojnikiem - ~240mb
- plotki z bramkami (1,2 m wys.) - ~120mb
- ławki - 37 szt.
- nowe nasadzenia drzew - 8szt.
- krzewy i trawy ozdobne
- chodniki - kostka bet. 6 cm - 598+~40 = 638m²
- utwardzenie szer. 2,5m z kostki bet. gr. 8 cm - ~56m²



ISTN. SIEĆ KANALIZACJI DESZCZOWEJ (cyan line)

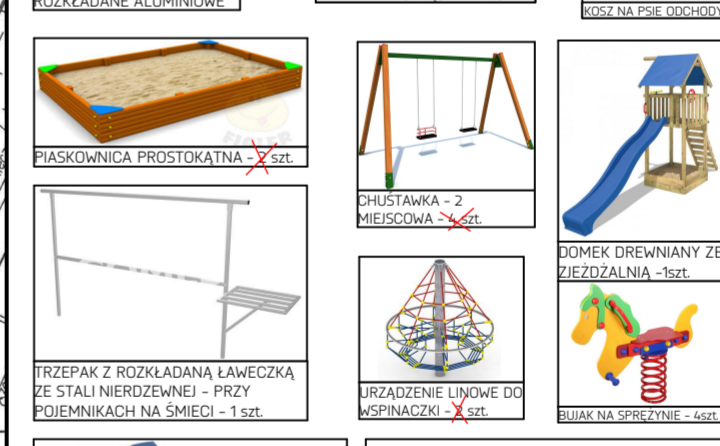


ISTN. SIEĆ GAZOWA (yellow line)

ISTN. SIEĆ KANALIZACJI SANITARNEJ (orange line)

ISTN. SIEĆ WODOCIĄGOWA (blue line)

ISTN. SIEĆ ENERGETYCZNA (red line)

ISTN. SIEĆ CIEPŁOWNICZA (pink line)



LEGENDA / BILANS TERENU:

OBZAR DZIAŁKI NR 1442/9	8 085m ²		
OBZAR OBIĘTY OPRACOWANIEM	ETAP 1	ETAP 2	RAZEM
PROJ. ZIELEN NISKA - TRAWNIKI - TRAWA PARKOWA/KOREK	2 674m ²	5 411m ²	8 085m ²
PROJ. NAWIERZCHNIA JEZDNI - CIEMNA KOSTKA BETONOWA 6cm	813m ²	2 902m ²	3 715m ²
PROJ. NAWIERZCHNIA CHODNIKÓW - JASNA KOSTKA BETONOWA 6cm	598m ²	934m ²	1 532m ²
PROJ. NAWIERZCHNIA Z PIASKI	446m ²	---	446m ²
PROJ. NAWIERZCHNIA UTWARDZONA - PŁYTY JUMBO	817m ²	471m ²	1 288m ²

LEGENDA / ELEMENTY ISTNIEJĄCE ORAZ PROPONOWANE LOKALIZACJE PROJEKTOWANYCH ELEMENTÓW ZAGOSPODAROWANIA TERENU:

	ETAP 1	ETAP 2	RAZEM
DRZEWA ISTNIEJĄCE	27 szt.	3 szt.	30 szt.
DRZEWA PROJEKTOWANE	8 szt.	15 szt.	23 szt.
DRZEWA ISTNIEJĄCE - DO WYCINKI	3 szt.	2 szt.	5 szt.
PROJ. NOWE NASADZENIA KRZEWÓW I TRAW OZDOBNYCH	600 m ²	250 m ²	850 m ²
PROJEKTOWANE ŁAWKI	37 szt.	7 szt.	44 szt.
PROJEKTOWANE STOJAKI ROWEROWE	8 szt.	4 szt.	12 szt.
PROJ. PIASKOWNICE	2 szt.	---	2 szt.
PROJ. ENERGOOSZCZ. LATARNIE LED	12 szt.	15 szt.	27 szt.
PROJ. STREFY SŁUZZARNI (50m ²) - SŁUZZARKI PIONOWE ROZKŁADANE ALUMINIOWE	10 szt.	---	10 szt.
PROJ. MONITORING MIEJSKI	8 szt.	---	8 szt.
OGRODZENIE - drewniany płotek 1,20m wys. KOSZ NA ŚMIECI O KONSTRUKCJI STALOWEJ Z ELEMENTAMI DREWNIANYMI	120mb	---	120mb
KOSZ NA PSIE ODDCHODY	6 szt.	12 szt.	18 szt.
PERGOLE DREWNIANE ODDZIELAJĄCE NAWIERZCHNIE UTWARDZONĄ Z PŁYT JUMBO OD CHODNIKÓW I STREF	2 szt.	2 szt.	4 szt.
PROJ. NOWE NASADZENIA KRZEWÓW I TRAW OZDOBNYCH W FORMIE UZUPEŁNIENIA NASADZEŃ ISTNIEJĄCYCH	200mb	144 szt.	344mb
TRZEPAK Z ROZKŁADANĄ ŁAWECZKĄ ZE STALI NIERDZEWNEJ - PRZY KAŻDEJ WIADCE NA ŚMIETNIKI	1 szt.	---	1 szt.
PROJ. OGRODY DESZCZOWE	---	10 szt.	10 szt.
ISTNIEJĄCE LATARNIE	---	4 szt.	4 szt.
KRATA STALOWA W NAWIERZCHNI Z KOSTKI BETONOWEJ ZABEZPIECZAJĄCA DRZEWA	2 szt.	6 szt.	8 szt.
OBIEKTY ISTNIEJĄCE INFRASTRUKTURY, MAŁE USŁUGI, KIOSKI, SKLEPIKI - DO ZACHOWANIA	---	1 szt.	1 szt.

INWESTOR: GMINA MIASTO RZESZÓW

DZIAŁKA: 1442/9

RYNEK 1
35-064 RZESZÓW

FUNKCJA: TYTUŁ, IMIĘ I NAZWISKO: _____

PROJEKTANT: MGR INŻ. ARCH. BARTOSZ ANDRES

PROJEKT KONCEPCYJNY

TYTUŁ RYSUNKU: Koncepcja zagospodarowania rewitalizacji terenu podwórek przy: Hetmańska 8.10.12 / Staszica 3.5 /

SKALA: 1 : 500

DATA OPRACOWANIA: Październik 2017

NR RYSUNKU: K-02