

UCHWAŁA Nr III / 54 / 2010

**RADY MIASTA RZESZOWA
z dnia 28 grudnia 2010 r.**

zmieniająca uchwałę Rady Miasta Rzeszowa w sprawie ustalenia zasad usytuowania na terenie Miasta Rzeszowa miejsc sprzedaży napojów alkoholowych przeznaczonych do spożycia w miejscu i poza miejscem sprzedaży.

Na podstawie art.40 ust.1, art.41 ust.1, art.42 ustawy z 8 marca 1990 r. o samorządzie gminnym (Dz. U. z 2001 r. Nr 142 , poz.1591 z późn. zm.) oraz art.12 ust.2 ustawy z dnia 26 października 1982 r. o wychowaniu w trzeźwości i przeciwdziałaniu alkoholizmowi (Dz. U. 2007 r. Nr 70, poz. 473 z późn. zm.) uchwała się, co następuje:

§ 1

W Uchwale Nr XXI/58/2004 Rady Miasta Rzeszowa z dnia 20 kwietnia 2004 r. w sprawie ustalenia zasad usytuowania na terenie Miasta Rzeszowa miejsc sprzedaży napojów alkoholowych przeznaczonych do spożycia w miejscu i poza miejscem sprzedaży wprowadza się następujące zmiany:

W §1 ust.3 otrzymuje brzmienie:

"1. Warunki określone w ust 1. nie dotyczą kamienic usytuowanych w budynkach lub ich częściach, które zawierają się w granicach staromiejskiej strefy wydzielonej, obejmującej obszar ograniczony ulicami : Jacentego Gałęzowskiego – kamienice o numerach nieparzystych od 1-10 i numerach parzystych od 2-6, Adama Mickiewicza (kamienice o numerach nieparzystych od 1- 19 i o numerach parzystych od nr 2-8), Ludwika Zamenhoffa – cała, Króla Kazimierza – cała, ulica Baldachówka – cała, Grodzisko – wszystkie kamienice o numerach parzystych, ulica Juliusza Słowackiego kamienice o numerach nieparzystych 5 i 7 i numerach parzystych od 2-16, ulica Ks. Feliksa Dymnickiego – cała, ul. 3-go Maja - cała, ul. Zamkowa – kamienice o numerach parzystych od 2-8, ulica Płk. Leopolda Lisa-Kuli numery parzyste od 12-16, ulica Jagiellońska numery nieparzyste od 1-13 i numery parzyste od 2-18, ulica Tadeusza Kościuszki numery nieparzyste od 3-15, i numery parzyste od 4-10, ulica Jana Matejki - cała , ulica Mikołaja Kopernika – cała, ulica Sokoła - numery nieparzyste od 3-13 i numery parzyste 2-6, ulica Jana III Sobieskiego numery nieparzyste 1-17 i numery parzyste od 2-18 , kamienice przy Placu Wolności numery 1 i 2 oraz ulica Ks. Jałowego – cała."

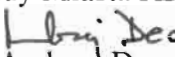
W § 1 dodaje się ust.4 o treści:

„4. Granice staromiejskiej strefy wydzielonej ilustrują mapy stanowiąca załącznik Nr 1. i zał. Nr 1a (obejmujący ul. Ks. Jałowego) do niniejszej uchwały.”

§ 2

Uchwała wchodzi w życie po upływie 14 dni od dnia ogłoszeniu w Dzienniku Urzędowym Województwa Podkarpackiego.

Przewodniczący
Rady Miasta Rzeszowa


Andrzej Dec

UZASADNIENIE

Zwiększenie obszaru wydzielonej starej części miasta (par.1 ust. 3) czyli odstąpienie od stosowania limitu odległości placówek prowadzących sprzedaż napojów alkoholowych od obiektów chronionych, jest podyktowane występowaniem zwartej zabudowy staromiejskiej w centralnej części Rzeszowa. Powiększenie zasięgu strefy, w stosunku do obszaru określonego uchwałą Rady Miasta Rzeszowa Nr XXI/58 /2004 z 28 kwietnia 2004 roku, uzasadnione jest pojawieniem się nowych obiektów chronionych (szkoły nauki języków obcych, filie i oddziały szkół wyższych) blokujących lokalizację nowych punktów sprzedaży.

Do Biura Ewidencji Działalności Gospodarczej i Zezwoleń kierowana jest duża liczba zapytań przedsiębiorców o możliwość korzystania z zezwoleń w lokalach mieszczących się w starych, nieustannie remontowanych i modernizowanych kamienicach staromiejskich.

Konieczność zachowania 100 metrowego dystansu odległości blokuje powstawanie nowych placówek, których działalność bez korzystania z zezwoleń na sprzedaż alkoholu nie jest opłacalna ekonomicznie (kawiarnie, bary, restauracje, puby, bistra, sklepy monopolowe itp.).

Najstarsza część miasta, która przez długie lata straszyla opuszczonymi budynkami i martwymi witrynami sklepów ożyła i nabrała kolorytu z chwilą pojawienia się tu nowych lokali gastronomicznych i handlowych. Utrzymana na wysokim pod względem estetycznym i funkcjonalnym poziomie baza gastronomiczno-usługowa Rzeszowa jest znaczącym elementem wizerunku miasta, tworzy jego klimat, przyciąga turystów, jest miejscem spotkań i relaksu mieszkańców, w tym coraz liczniejszej grupy młodzieży studiującej na rzeszowskich uczelniach. Letnie ogródki gastronomiczne wpisały się na trwałe w pejzaż miasta, sezonie letnim przyciągają klientów do późnych godzin nocnych.

W Polsce istnieją liczne przykłady odrębnego uregulowania prawnego w najstarszych częściach miast. W Lublinie wydzielono obszar tradycyjnego deptaku na Krakowskim Przedmieściu. Starówki Krakowa, Warszawy, Torunia i Przemyśla także traktowane są w sposób odrębny. Władze Krakowa nie stosują limitu odległości od obiektów chronionych do lokali gastronomicznych w całym mieście a dodatkowo wydzieliły ciągi handlowe na krakowskich Plantach.

DOWÓDZTWO GARNIZONU
RZESZÓW

Rzeszów, dnia 27.12.2010 r.



PREZYDENT MIASTA RZESZOWA

Tadeusz FERENC
Rzeszów

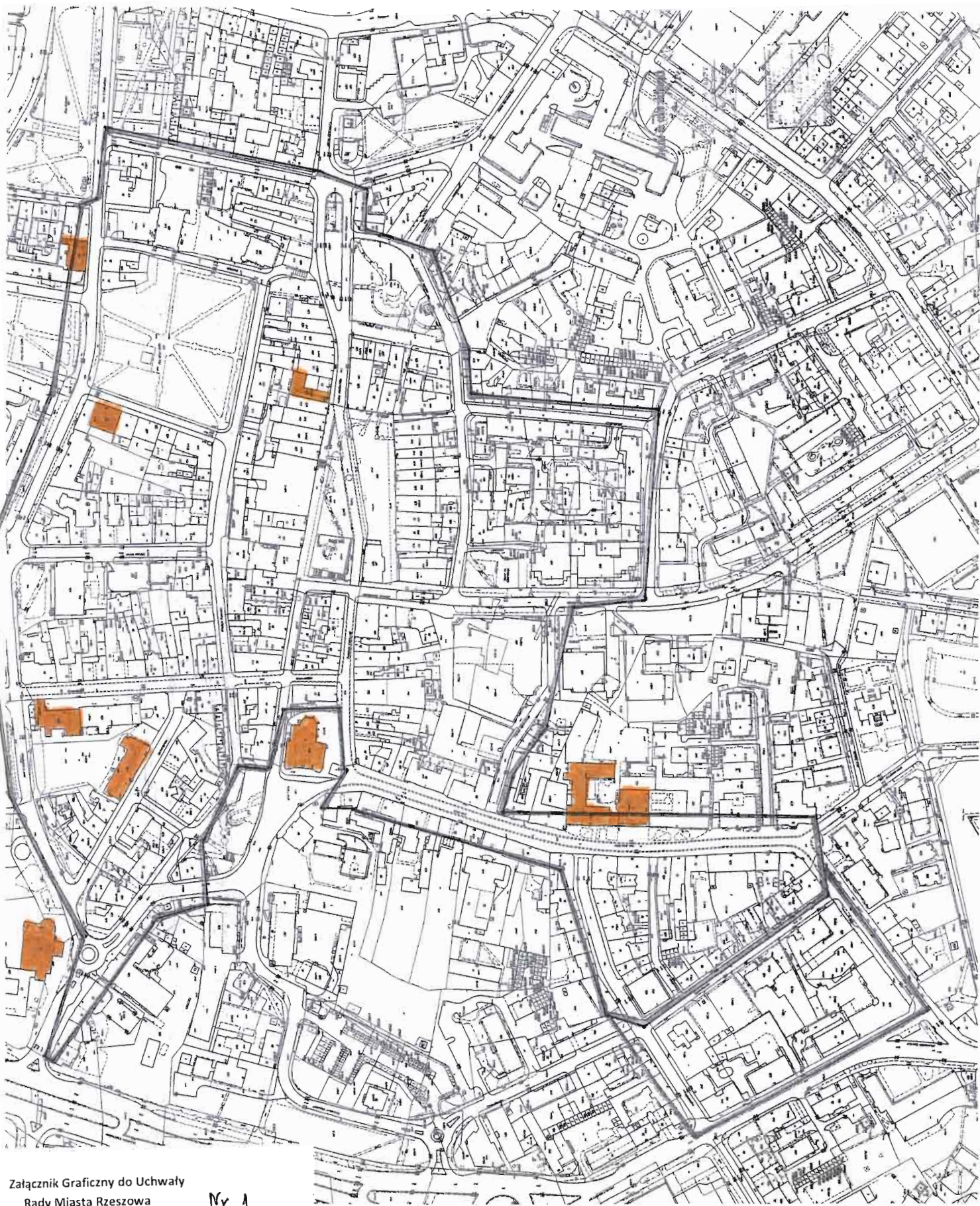
W odpowiedzi na pismo Nr EDG-VI-6443/11/2010 z dnia 27 grudnia 2010 r. opiniuję pozytywnie projekt przedłożonej mi uchwały Rady Miasta Rzeszowa zmieniającej uchwałę Rady Miasta Rzeszowa w sprawie ustalenia zasad sytuowania na terenie Miasta Rzeszowa miejsc sprzedaży napojów alkoholowych przeznaczonych do spożycia w miejscu i poza miejscem sprzedaży.



DOWÓDCA
GARNIZONU RZESZÓW

wz. ppłk Zbigniew SKAŁECKI

tel. 17/7155070
27.12.2010 r.



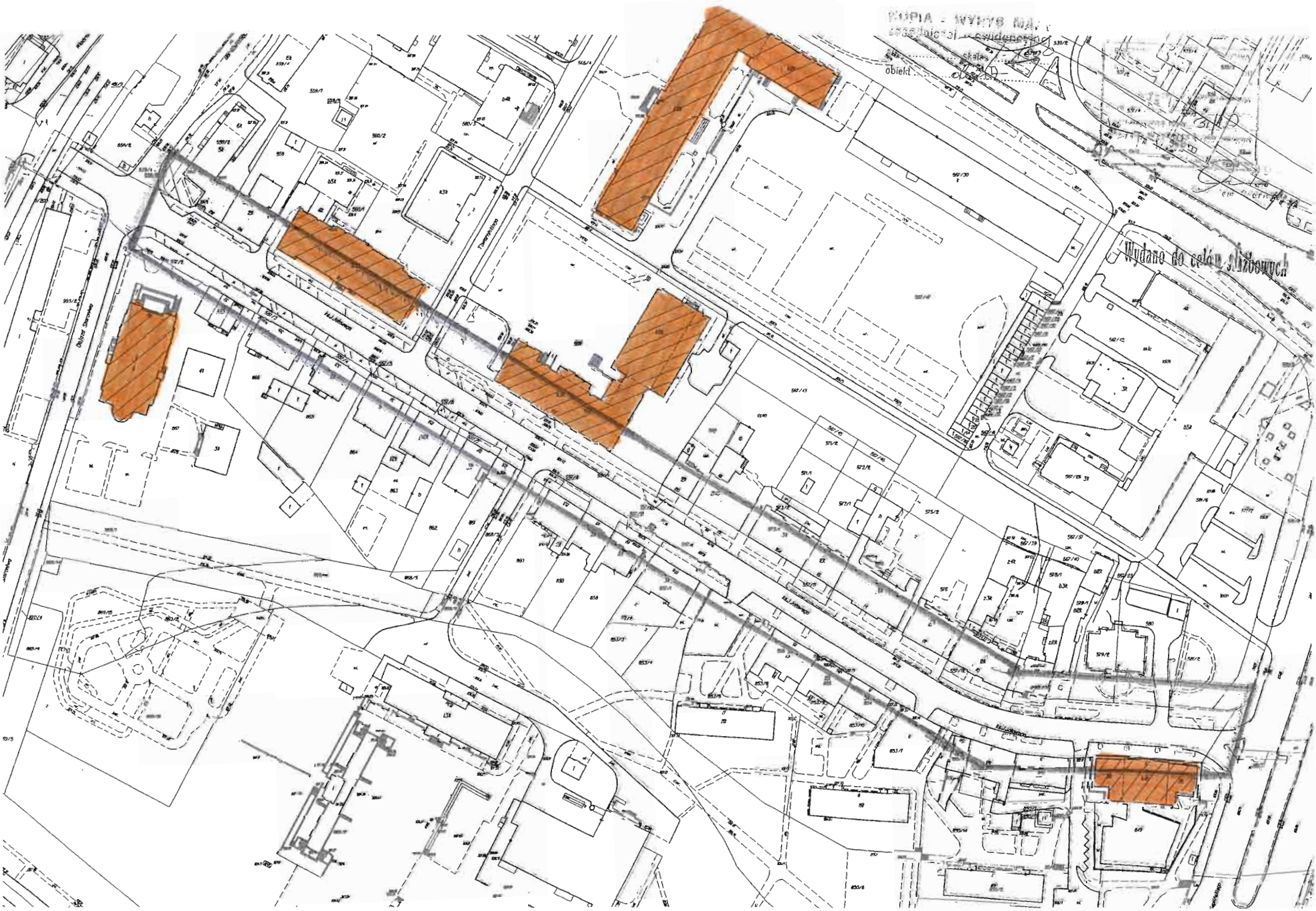
Załącznik Graficzny do Uchwały
Rady Miasta Rzeszowa Nr 1
dot. granic staromiejskiej strefy wydzielonej



istniejące obiekty kultu religijnego
szkoły i uczelnie



ustalone granice strefy objęte
uchwałą Rady Miasta Rzeszowa



WYKRES - WYKRES MAJ
1955/10/10 - 1955/10/10

obiekt

Wydane do celów służbowych