

U C H W A Ł A NR XI/225/2011

RADY MIASTA RZESZOWA

z dnia 31 maja 2011 r.

w sprawie wyrażenia zgody na sprzedaż nieruchomości położonych przy ul. Wieniawskiego w Rzeszowie.

Na podstawie art. 18 ust. 2 pkt. 9 lit. "a" ustawy z dnia 8 marca 1990 r. o samorządzie gminnym (Dz.U. z 2001 Nr 142, poz. 1591 z późn. zm.) oraz art. 13 ust.1, art. 37 ust.1, art. 38 ustawy z dnia 21 sierpnia 1997 r. o gospodarce nieruchomościami (Dz.U. z 2010 r. Nr 102 poz. 651 z późn. zm.).

Rada Miasta Rzeszowa uchwała, co następuje:

§ 1.

Wyraża się zgodę na sprzedaż w drodze przetargu nieograniczonego, nieruchomości stanowiących własność Gminy Miasto Rzeszów, położonych w Rzeszowie przy ul. Wieniawskiego, oznaczonych jako działki nr:

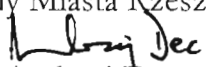
- 2091/5, o pow. 1196m²,
- 2091/6, o pow. 1408m²,
- 2091/7, o pow. 1162m²,
- 2091/8, o pow. 1172m²,
- 2091/9, o pow. 1349m²,
- 2091/10, o pow. 1619m², wszystkie położone w obr. 209, objęte Kw RZ1Z/00083407/4.

§ 2.

Wykonanie uchwały powierza się Prezydentowi Miasta Rzeszowa.

§ 3.

Uchwała wchodzi w życie z dniem podjęcia.

Przewodniczący
Rady Miasta Rzeszowa

Andrzej Dec

UZASADNIENIE

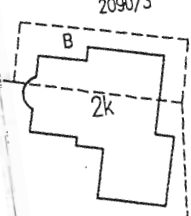
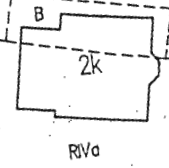
Gmina Miasto Rzeszów jest właścicielem nieruchomości opisanych w § 1. Działki nr 2091/5, 2091/6, 2091/7, 2091/8, 2091/9, 2091/10 obr. 209 objęte są decyzją o warunkach zabudowy z dnia 28.07.2010 r. znak AR.I.64.7331/24/10 pn., „6 budynków mieszkalnych jednorodzinnych z dojazdem”, wydaną dla Gminy Miasto Rzeszów.

Z uwagi na duże zainteresowanie stron terenami mieszkaniowymi zasadna wydaje się sprzedaż w/w działek w drodze przetargu nieograniczonego.

Henryka Wieniawskiego

2082

1286



PsV

2091/3

2091/4 RI

2091/5

2091/6

2091/7

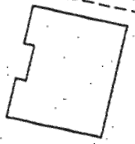
RIVb

2217

RI

g

2091/1 B



2091/2

RIb

2091/9

2092/4

2091/8

2091/10

2092/1

2k

g

PsII

2092/2 B

2215

2214

S/RIb

2407

2213

2092/3

2212

2211

Id. jedn. ewidencyjnej: 17.01.1
 Ark. mapy zasad.: 7.124.23.4
 Ark. mapy. Ewidenc.: 7.124.su.12.3.4

**MAPA Z PROJEKTEM
 PODZIAŁU**

Wykazane na
 mapie granice
 nieruchomości

Wykon: la: 05.05.2011r.

WYKAZ ZMIAN GRUNTOWYCH

Stan dotychczasowy						Nomenklatura prawna	Stan nowy			
Nr obrębu	Nr jedn. rej.	Nr działki	Użytek gruntowy	Klasa gleb.	Pole powierzchni ha		Nr dz. proj.	Użytek gruntowy	Klasa gleb.	Pole powierzchni ha
							2091/3	Ps R R	V IIIb IVb	0.0403 0.0511 <u>0.0370</u> 0.1284
							2091/4	Ps R R	V IIIb II	0.0013 0.0026 <u>0.0251</u> 0.0290
			Ps R R R	V II IIIb IVb	0.0416 0.0780 0.6393 <u>0.1891</u> 0.9480	KW RZ1Z/ 00083407/4	2091/5	R R	IIIb II	0.0667 <u>0.0529</u> 0.1196
209	G.16760	2091/2					2091/6	R R	IIIb IVb	0.1156 <u>0.0252</u> 0.1408
							2091/7	R R	IIIb IVb	0.0503 <u>0.0659</u> 0.1162
							2091/8	R	IIIb	0.1172
							2091/9	R R	IIIb IVb	0.0739 <u>0.0610</u> 0.1349
							2091/10	R	IIIb	0.1619

operat 8013/11

PREZYDENT MIASTA RZESZOWA
GROSZKI OŚRODEK DOKUMENTACJI
GEODEZYJNEJ I KARTOGRAFICZNEJ W RZESZOWIE

Na podstawie art. 40 ust. 2 i ust. 3 ustawy z dnia 17 maja 1989r. - Prawo geodezyjne i kartograficzne (Dz. U. Nr 30, poz. 163, z późniejszymi zmianami) niniejszym dokumentem został przyjęty do państwowego zasobu geodezyjnego i kartograficznego i stanowi własność Skarbu Państwa.

Dokument wpisano do ewidencji zasobu państwowego
w dniu 10 MAJ 2011 r. nr ewidencyjny 430.19.9E-18/11
Rzeszów, dnia 10 MAJ 2011 r. **PREZYDENT MIASTA RZESZOWA**
[Podpis]
PREZYDENT
Wydział Geodezji Urzędu Miasta Rzeszowa

Legenda :

Dz. 2091/2 dzieli się na dz. 2091/3, 2091/4, 2091/5, 2091/6, 2091/7, 2091/8, 2091/9, 2091/10.