

**UCHWAŁA NR XXXIV/665/2012
RADY MIASTA RZESZOWA
z dnia 19 czerwca 2012 r.**

w sprawie wyrażenia zgody na zamianę nieruchomości

Działając na podstawie art.18 ust. 2 pkt 9 lit. „a” ustawy z dnia 8 marca 1990 r. o samorządzie gminnym (Dz. U. z 2001 r. nr 142 poz. 1591 z późniejszymi zmianami) i art. 15 ust.1 ustawy z dnia 21 sierpnia 1997r. o gospodarce nieruchomościami (Dz.U. z 2010 r. Nr 102 poz. 651)

Rada Miasta Rzeszowa uchwala, co następuje:

§ 1.

Wyraża się zgodę na zamianę nieruchomości oznaczonych we wstępnym podziale nieruchomości jako działka nr 1761/33 o pow. 0,0602 ha i działka nr 1761/34 o pow. 0,1536 ha położonych w obrębie 207 (obj. księgą wieczystą RZ1Z/00070362/2), stanowiących własność Gminy Miasto Rzeszów na nieruchomość oznaczoną we wstępnym projekcie podziału jako dz. nr 1761/32 o pow. 0,0135 ha położona w obr. 207 (obj. księgą wieczystą RZ1Z/00120695/1) oraz nieruchomości oznaczone jako działki nr 3795 o pow. 0,1564 ha i nr 3796 o pow. 0,1659 ha położone w obrębie 222 (objęte księgą wieczystą RZ1Z/00117828/9), stanowiące własność Pana Piotra Kawalca.


§ 2.

Wykonanie uchwały powierza się Prezydentowi Miasta Rzeszowa.

§ 3.

Uchwała wchodzi w życie z dniem podjęcia.

Przewodniczący
Rady Miasta Rzeszowa


Andrzej Dec

UZASADNIENIE

Działki 3795 o pow. 0,1564 ha i 3796 o pow. 0,1659 ha w obr. 222 stanowiące własność Pana Piotra Kawalca zgodnie z koncepcją opracowaną przez Wydział Gospodarki Komunalnej i Inwestycji mogą być wykorzystane pod inwestycje związane z budową aquaparku lub pełnowymiarowego basenu na osiedlu Przybyszówka, natomiast działka 1761/32 o pow. 0,0135 ha w obr. 207 przeznaczona byłaby pod zieleni urządzoną lub tereny rekreacyjno-sportowe.

Działki nr 1761/33 o pow. 0,0602 ha i 1761/34 o pow. 0,1536 ha w obr. 207 stanowiące własność Gminy Miasta Rzeszowa byłyby przeznaczone na działalność inwestycyjną Pana Piotra Kawalca.

Powyższa zamiana pozwoli obu stronom na racjonalne wykorzystanie posiadanych nieruchomości.

PROPOZYCJA PODZIAŁU NIERUCHOMOŚCI

skala 1:500

m. Rzeszów, obr. 207 Śródmieście

ark. mapy: 7.124.29.10.4.3

Podział działki nr 1761/10 o pow. 0,1718ha położonej w obr. 207 Rzeszów Śródmieście na:

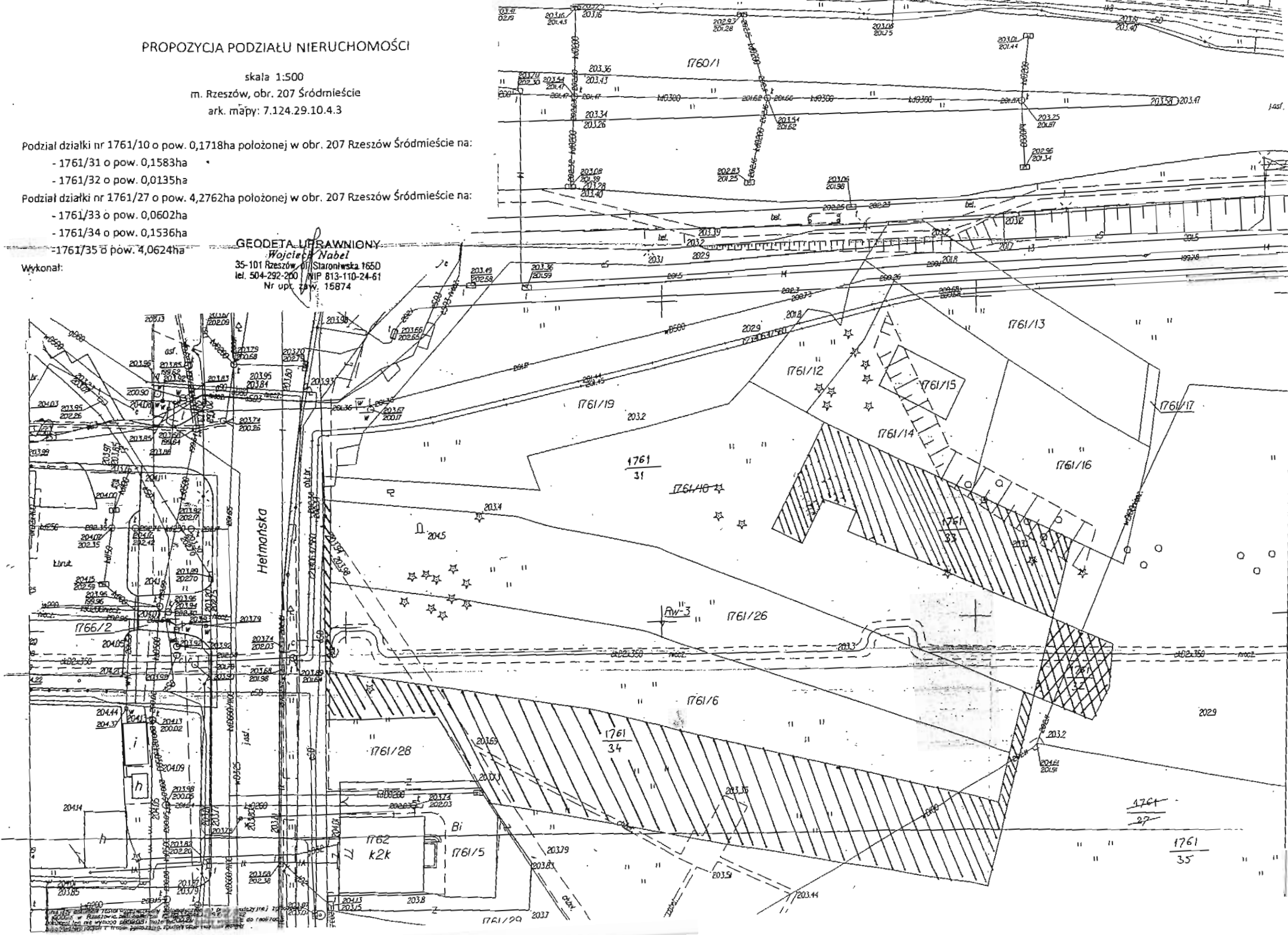
- 1761/31 o pow. 0,1583ha
- 1761/32 o pow. 0,0135ha

Podział działki nr 1761/27 o pow. 4,2762ha położonej w obr. 207 Rzeszów Śródmieście na:

- 1761/33 o pow. 0,0602ha
- 1761/34 o pow. 0,1536ha
- 1761/35 o pow. 4,0624ha

Wykonał:

GEODETA UPRAWNIONY
Wojciech Nabel
35-101 Rzeszów, ul. Staroniwska 1650
tel. 504-292-200 NIP 813-110-24-61
Nr upr. gaw. 15874



URZĄD MIASTA RZESZÓWA
WYDZIAŁ GOSPODARKI
KOMUNALNEJ I INWESTYCJI
35-064 Rzeszów, Rynek 12
tel. 878-48-48

GK.PI.7028.370.3.2012.

Rzeszów, dnia 9 stycznia 2012 r.

Biuro Gospodarki Mieniem
w/m

///
y

BIURO GOSPODARKI MIENIEM
Miasta Rzeszowa
11-01-2012
L.Dz. ul. 31 Zał.

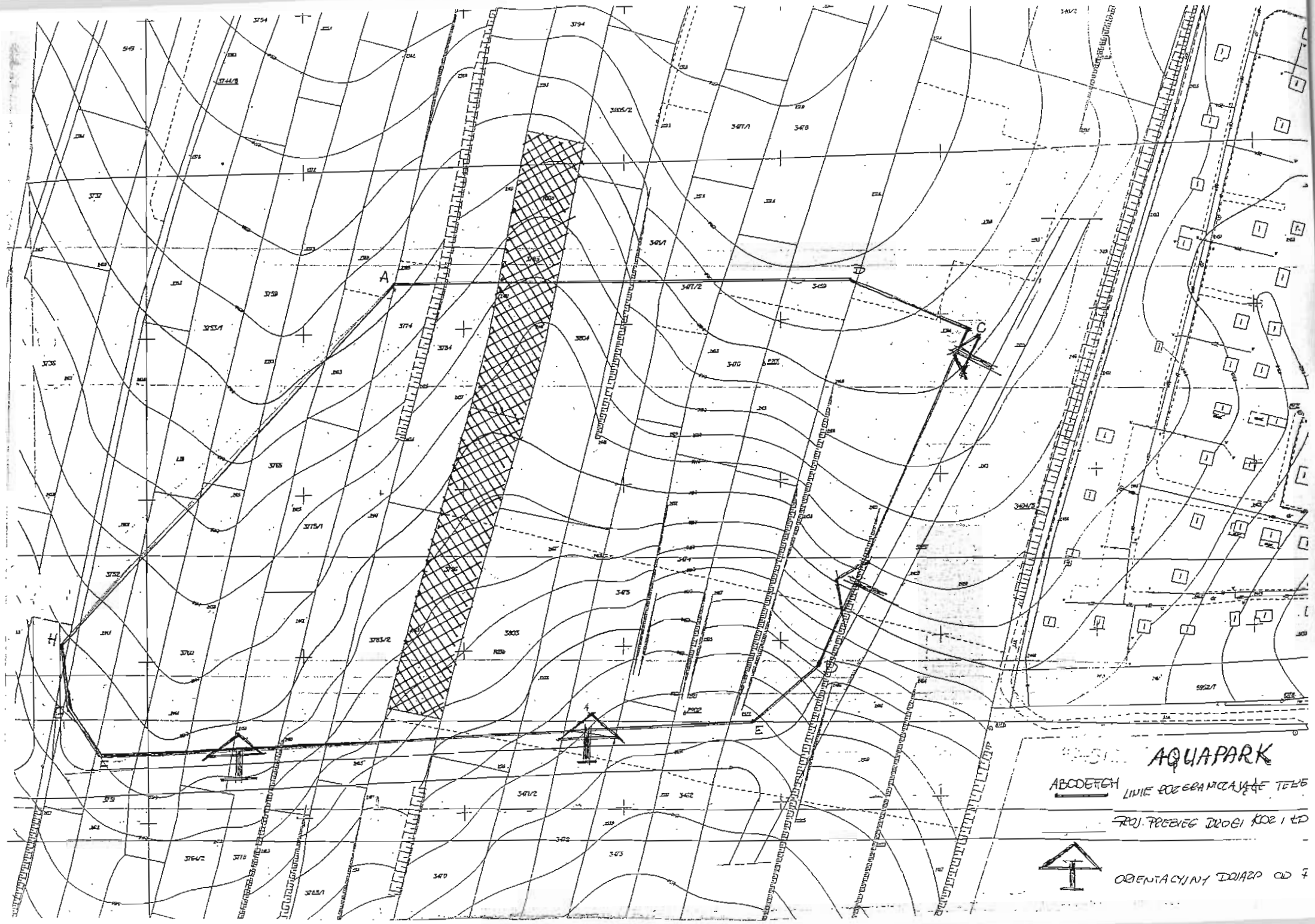
Dotyczy zadania pn: „Budowa aquaparku w Rzeszowie – projekt” w rejonie ul. Karoliny.

W związku z planowaną budową aquaparku i pilnym przygotowaniem do realizacji przedmiotowego zadania proszę o załatwienie spraw terenowo-prawnych dla lokalizacji wskazanej uprzednio /pismo z dnia 8.02.2010 r.GK.I.7022/363/15/2010/ pod budowę basenu pełnowymiarowego na lokalizację aquaparku.

W załączeniu przekazuję mapę sytuacyjną z wkreśloną lokalizacją planowanego aquaparku.

Otrzymują:
① x Adresat+ zał.
1 x a.a.-

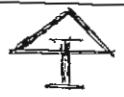
ZASTĘPCA DYREKTORA WYDZIAŁU
Gospodarki Komunalnej i Inwestycji
Urzędu Miasta Rzeszowa
Andrzej Pacholicki



AQUAPARK

ABCDEFGH LINIE ROZGRANICZAJĄCE TEREN

PROJ. PRZEWIĘS DROGI KOLEI I AD



ORIENTACYJNY DZIAŁOZ OD 7