

UCHWAŁA NR L/944/2013
RADY MIASTA RZESZOWA
z dnia 26 marca 2013 r.

w sprawie wyrażenia zgody na zamianę nieruchomości

Działając na podstawie art.18 ust. 2 pkt 9 lit. „a” ustawy z dnia 8 marca 1990 r. o samorządzie gminnym (Dz. U. z 2001 r. nr 142 poz. 1591 z późniejszymi zmianami) i art. 15 ust.1 ustawy z dnia 21 sierpnia 1997 r. o gospodarce nieruchomościami (Dz.U. z 2010 r. Nr 102 poz. 651)

Rada Miasta Rzeszowa uchwała, co następuje:

§ 1.

Wyraża się zgodę na zamianę nieruchomości oznaczonej jako działki nr 1761/28 o pow. 0,0229 ha, nr 1761/29 o pow. 0,0271 ha i nr 1761/33 o pow. 0,1140 ha w obrębie 207 (obj. księgą wieczystą RZ1Z/00070362/2), stanowiącej własność Gminy Miasto Rzeszów, na nieruchomości oznaczone jako działka nr 1938/2 o pow. 0,0579 ha w obr. 216 (obj. księgą wieczystą RZ1Z/00148619/7) stanowiącą własność Pani Kazimiery Kusiak i działka nr 1939 o pow. 0,0561 ha w obr. 216 (obj. księgą wieczystą RZ1Z/00107922/5) stanowiącą własność Pana Dominika Kusiak.


§ 2.

Wykonanie uchwały powierza się Prezydentowi Miasta Rzeszowa.

§ 3.

Uchwała wchodzi w życie z dniem podjęcia.

Przewodniczący
Rady Miasta Rzeszowa


Andrzej Dec

UZASADNIENIE

Działki nr 1761/28, 1761/29 i 1761/33 w obrębie 207 stanowiące własność Gminy Miasto Rzeszów zostały objęte decyzją o warunkach zabudowy znak: AR.6730.55.35.2012.IB55 z dnia 9.11.2012 r. na zamierzenie inwestycyjne „Przedszkole wraz z niezbędną infrastrukturą techniczną”.

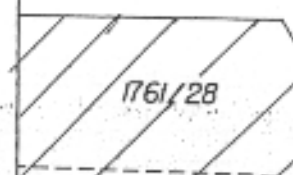
Działka nr 1938/2 w obr. 216 stanowiąca własność Pani Kazimiery Kusiak i działka nr 1939 w obr. 216 stanowiąca własność Pana Dominika Kusiak przeznaczone są w części pod zadanie inwestycyjne pn.: „Przebudowa węzła drogowego Al. Wyzwolenia - ul. Warszawska w Rzeszowie” - inwestycja drogowa ma być realizowana w oparciu o przepisy ustawy z dnia 10 kwietnia 2003 r. o szczególnych zasadach przygotowania i realizacji inwestycji w zakresie dróg publicznych (Dz. U. Nr 193 z 2008 r. poz. 1194 z późniejszymi zmianami).

Powyższa zamiana pozwoli obu stronom na racjonalne wykorzystanie nieruchomości.



Hetmańska

1766/7



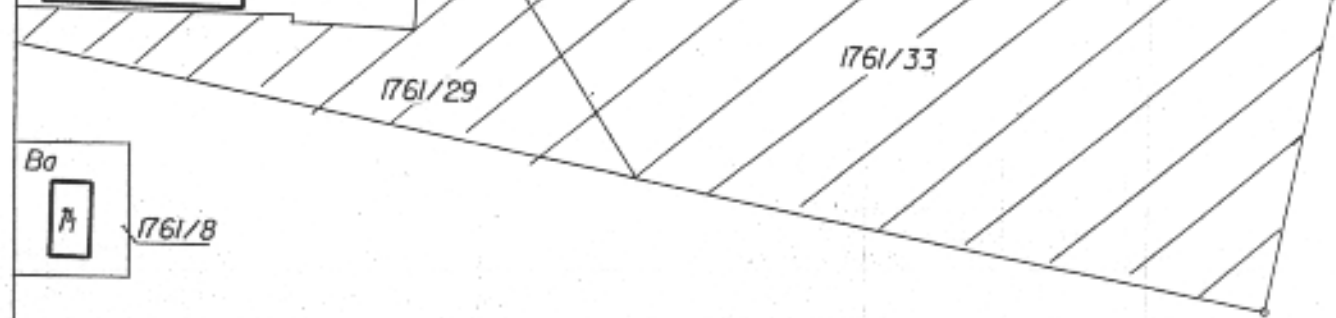
1761/28

Propozowane p.p.p.gruntowe]



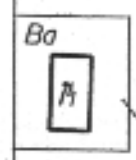
1762
k2k

1761/5
B1



1761/29

1761/33



Ba

1761/8

1761/34

1761/6

