

UCHWAŁA NR XVII/345/2015
RADY MIASTA RZESZOWA
z dnia 27 października 2015 r.

w sprawie wydzierżawienia nieruchomości
położonych w Rzeszowie

Na podstawie art. 18 ust. 2 pkt 9 lit. a ustawy z dnia 8 marca 1990 r. o samorządzie gminnym (Dz. U. z 2015 r. poz. 1515), oraz art. 13 ust. 1 i art. 37 ust. 4 ustawy z dnia 21 sierpnia 1997 r. o gospodarce nieruchomościami (Dz. U. z 2015 r. poz. 782 z późn. zm.).

Rada Miasta Rzeszowa uchwala, co następuje:

§ 1

Wyraża się zgodę na wydzierżawienie w drodze przetargu nieograniczonego na czas nieoznaczony nieruchomości stanowiących własność Gminy Miasto Rzeszów, oznaczonych jako:

1. część działki nr 588/2 o pow. 137 m² w obr. 219, położonej w Rzeszowie w rejonie ul. Zygmunta Starego, obj. KW RZ1Z/0068008/1,
2. działka nr 802/2 o pow. 237 m² w obr. 211, położona w Rzeszowie w rejonie ul. Kwiatkowskiego obj. KW RZ1Z/00029975/0,

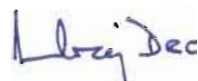
§ 2

Wykonanie uchwały powierza się Prezydentowi Miasta Rzeszowa.

§ 3

Uchwała wchodzi w życie z dniem podjęcia.

Przewodniczący
Rady Miasta Rzeszowa

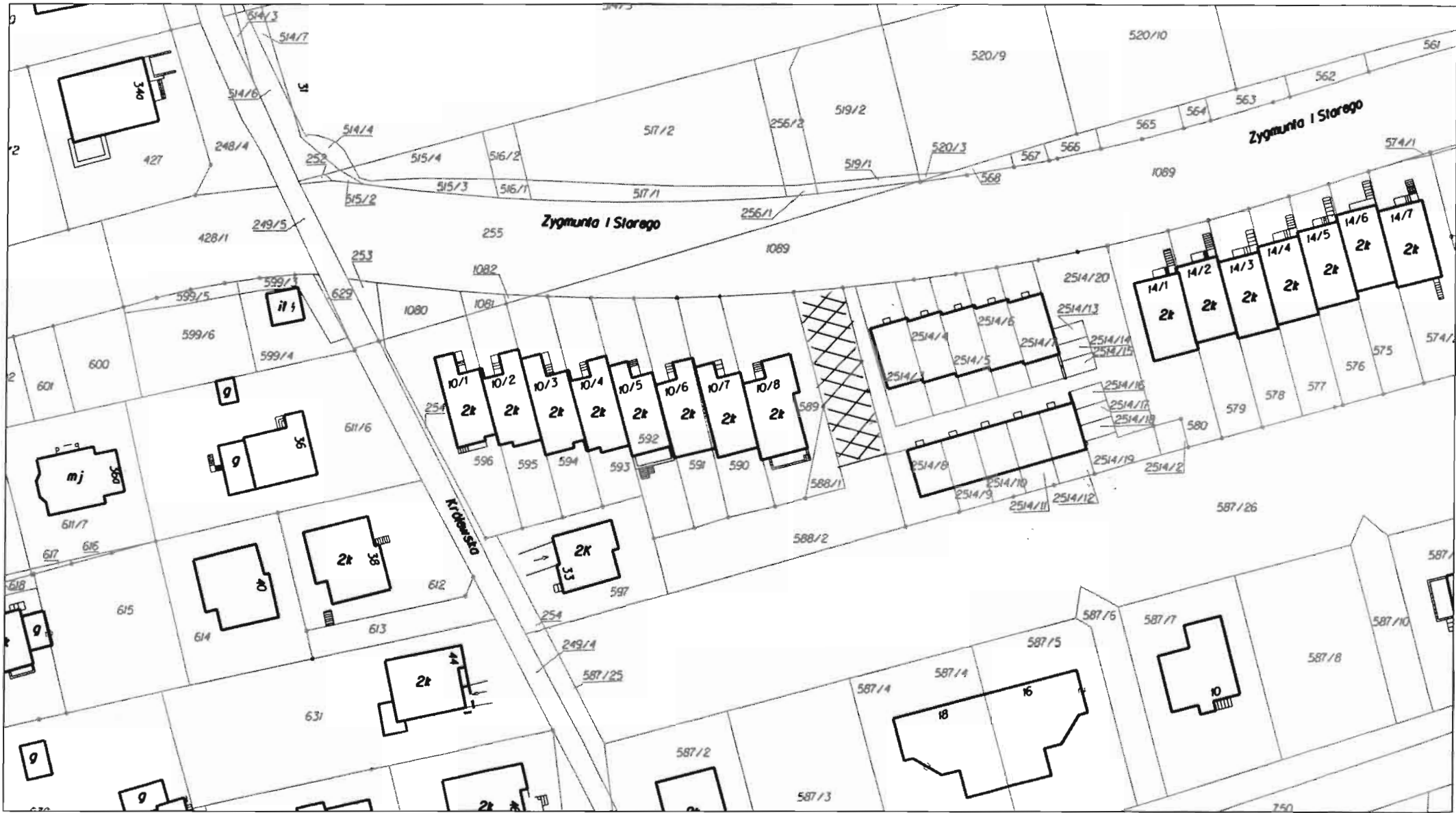

Andrzej Dec

UZASADNIENIE

Gmina Miasto Rzeszów jest właścicielem nieruchomości, które objęte są treścią uchwały.

Wydzierżawienie gruntu na okres dłuższy niż 3 lata lub na czas nieoznaczony zgodnie z obowiązującymi przepisami wymaga zgody Rady Miasta Rzeszowa.

W świetle obowiązujących przepisów zawarcie umowy dzierżawy na okres dłuższy niż 3 lata lub na czas nieoznaczony winno odbywać się po przeprowadzeniu przetargu.



D:\Mapy\all_ewid.dgn 2015-08-06 08:04:47

Wypis z rejestru gruntów

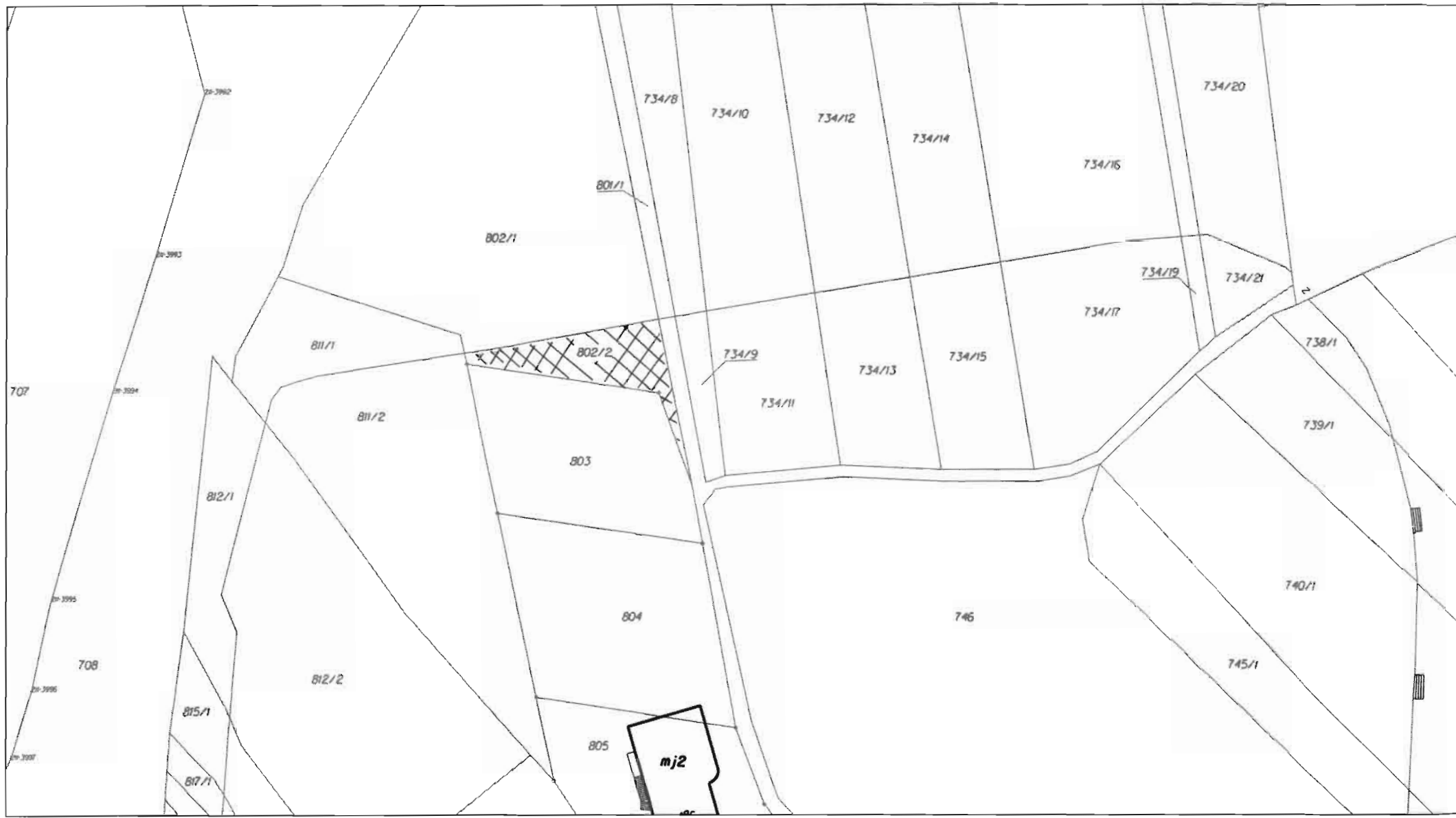
PREZYDENT MIASTA RZESZOWA
Województwo podkarpackie
Powiat m. Rzeszów
Jednostka ewidencyjna 186301_1, Rzeszów, Obręb Nr 0219, 219 Wilkowyja Pld

NUMER	Władający	NAZWISKO I IMIE (NAZWA)	UDZ. WŁAD.	ADRES ZAMIESZKANIA (SIEDZIBA)	J.R.
obręb arkusz działka	POW. [ha]	właściciela lub władającego		miejscowość ulica nr	
	Właściciel	Gmina Miasto Rzeszów	1/1	Pocztą: 35-064 Rzeszów, miejscowość: Rzeszów, Rynek 1	
186301_1.0219 110 588/2 1 219 Wilkowyja Pld	0.0584			[nom. praw. wz.212/96,dop.zpo.156]	8
				Id dz. : 186301_1.0219.588/2	Komentarz do JR: G.8

II. działek: **1** Suma pow.: **0.0584** Słownie : plecsset osiemdziesiąt cztery m2

Sporządzono według stanu na dzień 2015.08.04.

Sporządził(a): Biuro Gospodarki Mieniem



D:\Mapy\all_ewid.dgn 2015-08-06 08:21:29

2

PREZYDENT MIASTA RZESZOWA

Wypis z rejestru gruntów

Województwo podkarpackie

Powiat m. Rzeszów

Jednostka ewidencyjna 186301_1, Rzeszów, Obręb Nr 0211, 211 Zwiężczyca

NUMER		Władający	NAZWISKO I IMIĘ (NAZWA)	UDZ.	ADRES ZAMIESZKANIA (SIEDZIBA)	J.R.
obręb	arkusz	działka	POW. [ha]	WŁAD.	miejsowość ulica nr	
		Właściciel	Gmina Miasto Rzeszów	1/1	Pocza: 35-064 Rzeszów, miejscowość: Rzeszów, Rynek 1	
186301_1.0211	4A4	802/2	0.0237	Rzeszów, Kwiatkowskiego -	[nom. praw. KW RZ1Z/00195212/8]	16760
211 Zwiężczyca		uż. Bp	0.0237	Id dz. : 186301_1.0211.802/2	Komentarz do JR: G.16760	

II. działek: **1** Suma pow.: **0.0237** Słownie : dwieście trzydzieści siedem m2

Sporządzono według stanu na dzień 2015.08.04.

Sporządził(a): Biuro Gospodarki Mieniem