

UCHWAŁA NR XX/432/ 2015
RADY MIASTA RZESZOWA
z dnia 22 grudnia 2015 r.

w sprawie wydzierżawienia nieruchomości położonych w Rzeszowie w rejonie ulic:
Kwiatkowskiego, Jachowicza, Jagiellonki, Al. Rejtana

Na podstawie art. 18 ust. 2 pkt 9 lit. a ustawy z dnia 8 marca 1990 r. o samorządzie gminnym (Dz. U. z 2015 r. poz. 1515), oraz art. 13 ust. 1 i art. 37 ust. 4 ustawy z dnia 21 sierpnia 1997 r. o gospodarce nieruchomościami (Dz. U. z 2015 r. poz. 1774 z późn. zm.).

Rada Miasta Rzeszowa uchwała, co następuje:

§ 1

Wyraża się zgodę na wydzierżawienie na czas nieoznaczony nieruchomości stanowiących własność Gminy Miasto Rzeszów, oznaczonych jako:

1. część działki nr 1528 o pow. 300 m² obr. 211, położonej w Rzeszowie w rejonie ul. Kwiatkowskiego obj. KW RZ1Z/00077775/9, na rzecz P. Roberta Czyż,
2. część działki nr 1528 o pow. 300 m² obr. 211, położonej w Rzeszowie w rejonie ul. Kwiatkowskiego obj. KW RZ1Z/00077775/9, na rzecz P. Wiktorii Rycko,
3. część działki nr 1528 o pow. 300 m² obr. 211, położonej w Rzeszowie w rejonie ul. Kwiatkowskiego obj. KW RZ1Z/00077775/9, na rzecz P. Małgorzaty Banaś,
4. część działki nr 1528 o pow. 300 m² obr. 211, położonej w Rzeszowie w rejonie ul. Kwiatkowskiego obj. KW RZ1Z/00077775/9, na rzecz P. Józefa Lewickiego,
5. część działki nr 1528 o pow. 300 m² obr. 211, położonej w Rzeszowie w rejonie ul. Kwiatkowskiego obj. KW RZ1Z/00077775/9, na rzecz P. Janusza Dziobak,
6. część działki nr 1525/1 o pow. 300 m² obr. 211, położonej w Rzeszowie w rejonie ul. Jachowicza obj. KW RZ1Z/00077775/9, na rzecz P. Moniki Styrny,
7. działka nr 448/9 o pow. 49 m² obr. 219, położona w Rzeszowie w rejonie ul. Anny Jagiellonki obj. KW RZ1Z/000103703/6, na rzecz P. Mateusza Mazur,
8. część działki nr 1764 z przeznaczeniem na reklamę o pow. 8 m² w obr. 208, położonej w Rzeszowie w rejonie skrzyżowaniu Al. Rejtana –z Al. Niepodległości obj. KW RZ1Z /00029114/7, na rzecz „GIGA TV” Sp. z o. o. Rzeszów ul. Krośnieńska 22/42.

§ 2

Wyraża się zgodę na odstąpienie od obowiązku przetargowego trybu zawarcia umowy dzierżawy nieruchomości określonych w § 1.


§ 3

Wykonanie uchwały powierza się Prezydentowi Miasta Rzeszowa.

§ 4

Uchwała wchodzi w życie z dniem podjęcia.

Przewodniczący
Rady Miasta Rzeszowa


Andrzej Dec

UZASADNIENIE

Gmina Miasto Rzeszów jest właścicielem nieruchomości, które objęte są treścią uchwały.

Przedmiotowe działki zostały zagospodarowane, ogrodzone i są w sposób odpowiedni utrzymywane, przez dotychczasowych dzierżawców.

Zatem zasadnym jest zawarcie umów dzierżawy w drodze bezprzetargowej.

obr. 211 dz. 1528

ogrody działkowe

ul. Kwiatkowskiego

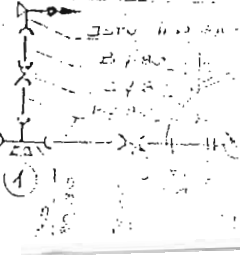
ul. Tachowicza



PROJEKCIJNA LIT. HODOLAZKA

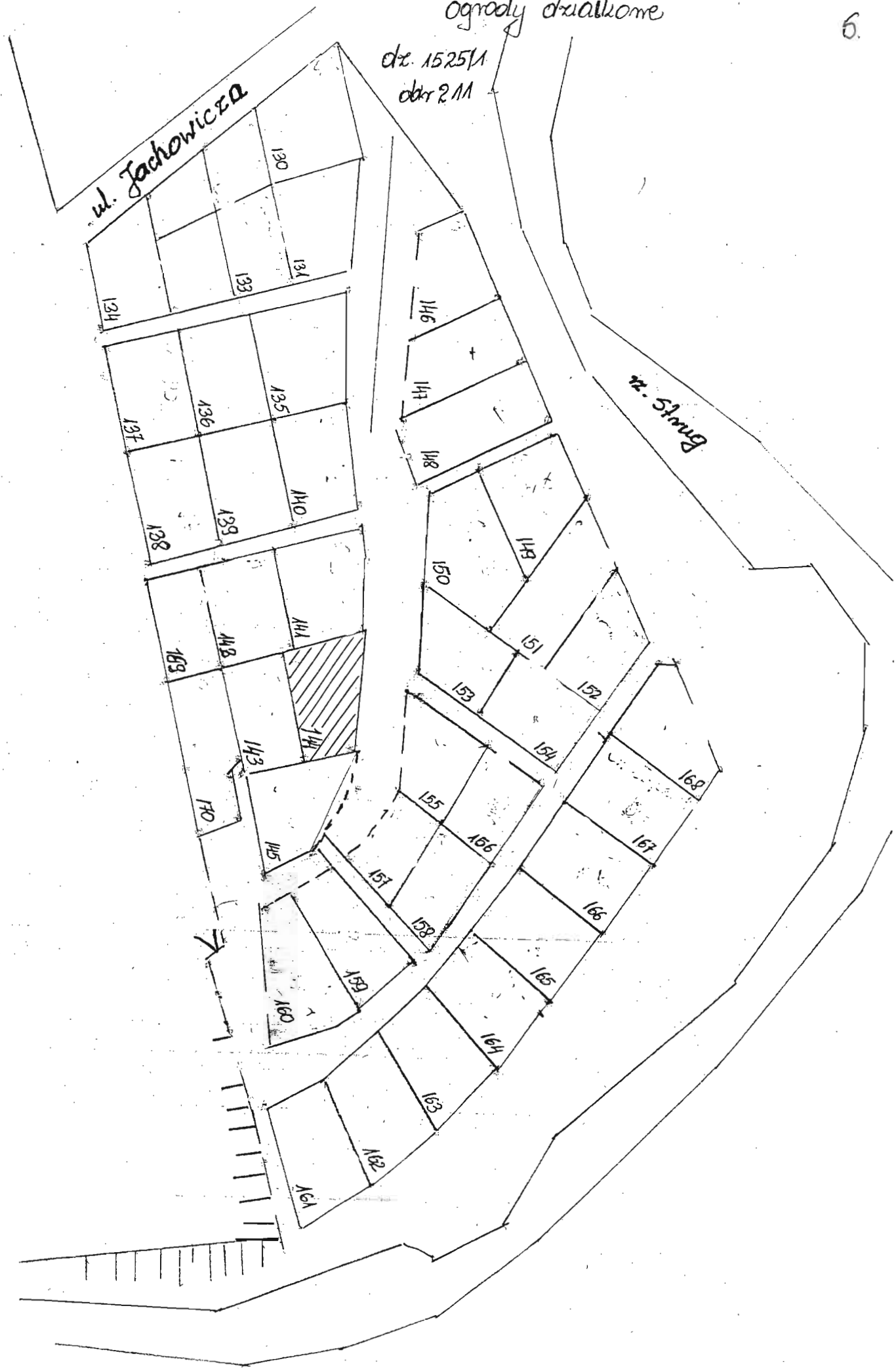
065 Z065

PROJEKT SCHEMAT MONTA



Ogrody działkowe

dz. 1525/1
obr 2/11



1-6

PREZYDENT MIASTA RZESZOWA

Wypis z rejestru gruntów

Województwo podkarpackie

Powiat m. Rzeszów

Jednostka ewidencyjna 186301_1, Rzeszów, Obręb Nr 0211, 211 Zwięczyca

NUMER		Władający	NAZWISKO I IMIĘ (NAZWA)	UDZ.	ADRES ZAMIESZKANIA (SIEDZIBA)	J.R.
obręb	arkusz działka	POW. [ha]	właściciela lub władającego	WŁAD.	miejsowość ulica nr	
		Właściciel	Gmina Miasto Rzeszów	1/1	Poczta: 35-064 Rzeszów, miejscowość: Rzeszów, Rynek 1	
186301_1.0211	9B1 1525/1	2.1864			[nom. praw. LWH 131 DRABINIANKA]	16760
	211 Zwięczyca					Komentarz do JR: G.16760
	uż. PsIII	0.4800	Id dz. : 186301_1.0211.1525/1			777519
	uż. PsIV	0.1356				
	uż. RIIIa	0.7927				
	uż. RIIIb	0.7687				
	uż. N	0.0041				
	uż. Wp	0.0053				
186301_1.0211	9A1 1528	5.0678			[nom. praw. LWH 131 DRABINIANKA]	16760
	211 Zwięczyca					Komentarz do JR: G.16760
	uż. PsIII	0.0451	Id dz. : 186301_1.0211.1528			777519
	uż. PsIV	0.1324				
	uż. RII	4.8554				
	uż. N	0.0349				

II. działek: 2 Suma pow.: **7.2542** Słownie : siedem hektarów dwa tysiące pięćset czterdzieści dwa m2

Sporządzono według stanu na dzień 2015.11.25.

Sporządził(a): Biuro Gospodarki Mieniem



7

PREZYDENT MIASTA RZESZOWA

Wypis z rejestru gruntów

Województwo podkarpackie

Powiat m. Rzeszów

Jednostka ewidencyjna 186301_1, Rzeszów, Obręb Nr 0219, 219 Wilkowyja Płd

NUMER		Władający	NAZWISKO I IMIĘ (NAZWA)	UDZ.	ADRES ZAMIESZKANIA (SIEDZIBA)	J.R.
obręb	arkusz	działka	POW. [ha]	właściciela lub władającego	miejsowość ulica nr	
		Właściciel	Gmina Miasto Rzeszów	1/1	Poczta: 35-064 Rzeszów, miejscowość: Rzeszów, Rynek 1	
186301_1.0219	11B 448/9		0.0049			12
	1					
219 Wilkowyja Płd						Komentarz do JR: G.12
	uż. dr	0.0049	Id dz. : 186301_1.0219.448/9			10370316

II. działek: **1** Suma pow.: **0.0049** Słownie : czterdzieści dziewięć m2

Sporządzono według stanu na dzień 2015.11.25.

Sporządził(a): Biuro Gospodarki Mieniem

8

PREZYDENT MIASTA RZESZOWA

Wypis z rejestru gruntów

Województwo podkarpackie

Powiat m. Rzeszów

Jednostka ewidencyjna 186301_1, Rzeszów, Obręb Nr 0208, 208 Nowe Miasto

NUMER		Władający	NAZWISKO I IMIĘ (NAZWA)	UDZ.	ADRES ZAMIESZKANIA (SIEDZIBA)	J.R.
obręb	arkusz działka	POW. [ha]	właściciela lub władającego	WŁAD.	miejsowość ulica nr	
		Właściciel	Gmina Miasto Rzeszów	1/1	Poczta: 35-064 Rzeszów, miejscowość: Rzeszów, Rynek 1	
186301_1.0208	20A 1764	0.0362			[nom. praw. KW RZ1Z/00029114/7]	20753
	2					
208 Nowe Miasto						Komentarz do JR: G.20753
	uz. B	0.0362	Id dz. : 186301_1.0208.1764			

II. działek: **1** Suma pow.: **0.0362** Słownie : trzysta szescdziesiat dwa m2

Sporządzono według stanu na dzień 2015.11.25.

Sporządził(a): Biuro Gospodarki Mieniem