

Uchwała nr XXXII/687/2016
Rady Miasta Rzeszowa
z dnia 25 października 2016 r.

w sprawie wydzierżawienia nieruchomości położonych w Rzeszowie w rejonie ulic:
Jazowej, Goździkowej, Kwiatkowskiego, Leśnej.

Na podstawie art. 18 ust. 2 pkt 9 lit. a ustawy z dnia 8 marca 1990 r. o samorządzie gminnym (Dz. U. z 2016 r. poz. 446.), oraz art. 13 ust. 1 i art. 37 ust. 4 ustawy z dnia 21 sierpnia 1997 r. o gospodarce nieruchomościami (Dz. U. z 2015 r. poz. 1774 z późn. zm.).

Rada Miasta Rzeszowa uchwała, co następuje:

§ 1

Wyraża się zgodę na wydzierżawienie na czas nieoznaczony nieruchomości stanowiących własność Gminy Miasto Rzeszów, oznaczonych jako:

- 1) część działki nr 722/6 o pow. 189 m² obr. 210, położonej w Rzeszowie w rejonie ul. Jazowej obj. KW RZ1Z/00097640/0, na rzecz P. Mariana Bajek,
- 2) część działki nr 1886/1 o pow. 184 m² obr. 209, położonej w Rzeszowie w rejonie ul. Goździkowej obj. KW RZ1Z/00075000/2, na rzecz P. P. Grażyny i Jana Łuszczyńskich,
- 3) część działki nr 1528 o pow. 300 m² w obr. 211, położonej w Rzeszowie w rejonie ul. Kwiatkowskiego obj. KW RZ1Z/00077775/9, na rzecz P. P. Ireny i Dariusza Wołoszyn,
- 4) działki nr 341/1 o pow. 300 m² obr. 211, położonej w Rzeszowie w rejonie ul. Leśnej obj. KW RZ1Z/00034466/7, na rzecz P. P. Barbary i Piotra Orzeszyna.

§ 2

Wyraża się zgodę na odstąpienie od obowiązku przetargowego trybu zawarcia umowy dzierżawy nieruchomości określonych w § 1.

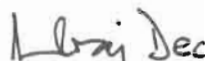
§ 3

Wykonanie uchwały powierza się Prezydentowi Miasta Rzeszowa.

§ 4

Uchwała wchodzi w życie z dniem podjęcia.

Przewodniczący
Rady Miasta Rzeszowa



Andrzej Dec

UZASADNIENIE

Gmina Miasto Rzeszów jest właścicielem nieruchomości, które objęte są treścią uchwały.

Przedmiotowe działki zostały zagospodarowane, ogrodzone i są w sposób odpowiedni utrzymywane.

Zatem zasadnym jest zawarcie umów dzierżawy w drodze bezprzetargowej.

A.



1.

PREZYDENT MIASTA RZESZOWA

Wypis z rejestru gruntów

Województwo podkarpackie

Powiat m. Rzeszów

Jednostka ewidencyjna 186301_1, Rzeszów, Obręb Nr 0210, 210 Biała

NUMER		Władający	NAZWISKO I IMIĘ (NAZWA)	UDZ.	ADRES ZAMIESZKANIA (SIEDZIBA)	J.R.
obręb	arkusz	działka	POW. [ha]	WŁAD.	miejsowość ulica nr	
		Współwłaściciel	Gmina Miasto Rzeszów	3/4	Poczta: 35-064 Rzeszów, miejscowość: Rzeszów, Rynek 1	
186301_1.0210	25C 722/6	0.0189			[nom. praw. WZ 12/87]	18806
	4					
210 Biała						Komentarz do JR: G.18806
	uz. ŁIII	0.0189	Id dz. : 186301_1.0210.722/6			

II. działek: 1 Suma pow.: **0.0189** Słownie : sto osiemdziesiąt dziewięć m2

Sporządzono według stanu na dzień 2016.06.06.

Sporządził(a): Biuro Gospodarki Mieniem



PREZYDENT MIASTA RZESZOWA

Wypis z rejestru gruntów

Województwo podkarpackie

Powiat m. Rzeszów

Jednostka ewidencyjna 186301_1, Rzeszów, Obręb Nr 0209, 209 Zalesie

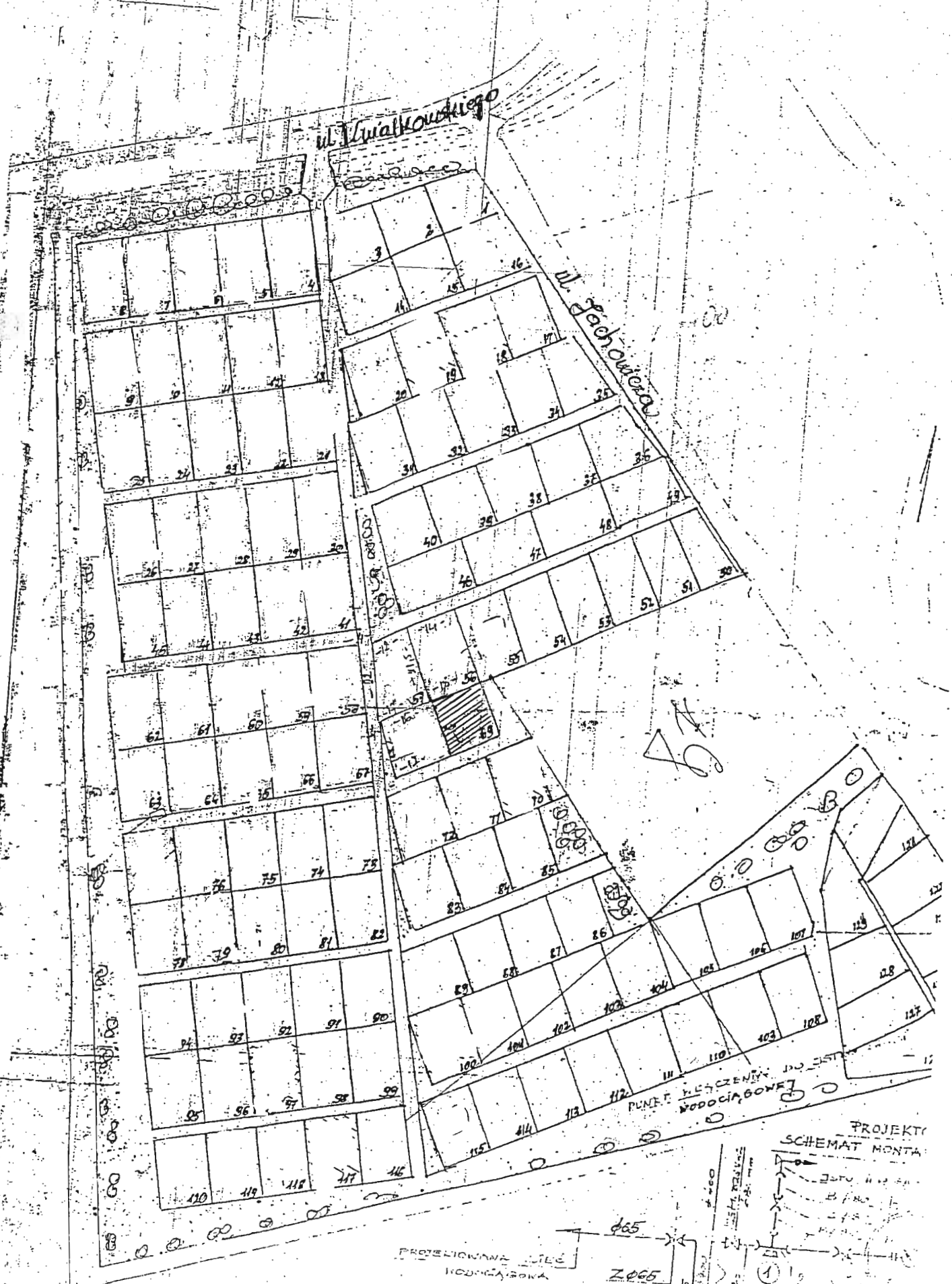
NUMER		Władający	NAZWISKO I IMIĘ (NAZWA)	UDZ.	ADRES ZAMIESZKANIA (SIEDZIBA)	J.R.
obręb	arkusz	działka	POW. [ha]	WŁAD.	miejsowość ulica nr	
		Właściciel	Gmina Miasto Rzeszów	1/1	Poczta: 35-064 Rzeszów, miejscowość: Rzeszów, Rynek 1	
186301_1.0209	5D3	1886/1	0.3211		[nom. praw. KW 75000] 2	1553
209 Zalesie	uż. dr	0.3211	Id dz. : 186301_1.0209.1886/1			Komentarz do JR: G.1553

II. działek: **1** Suma pow.: **0.3211** Słownie : trzy tysiące dwiescie jedenascie m2

Sporządzono według stanu na dzień 2016.08.08.

Sporządził(a): Biuro Gospodarki Mieniem


obr. 211 dz. 1528 ogrody działkowe



PROJEKCIJNA LIEB KODOLAGONKA

Z.065

PROJEKT SCHEMAT MONTA



ul. Lesna

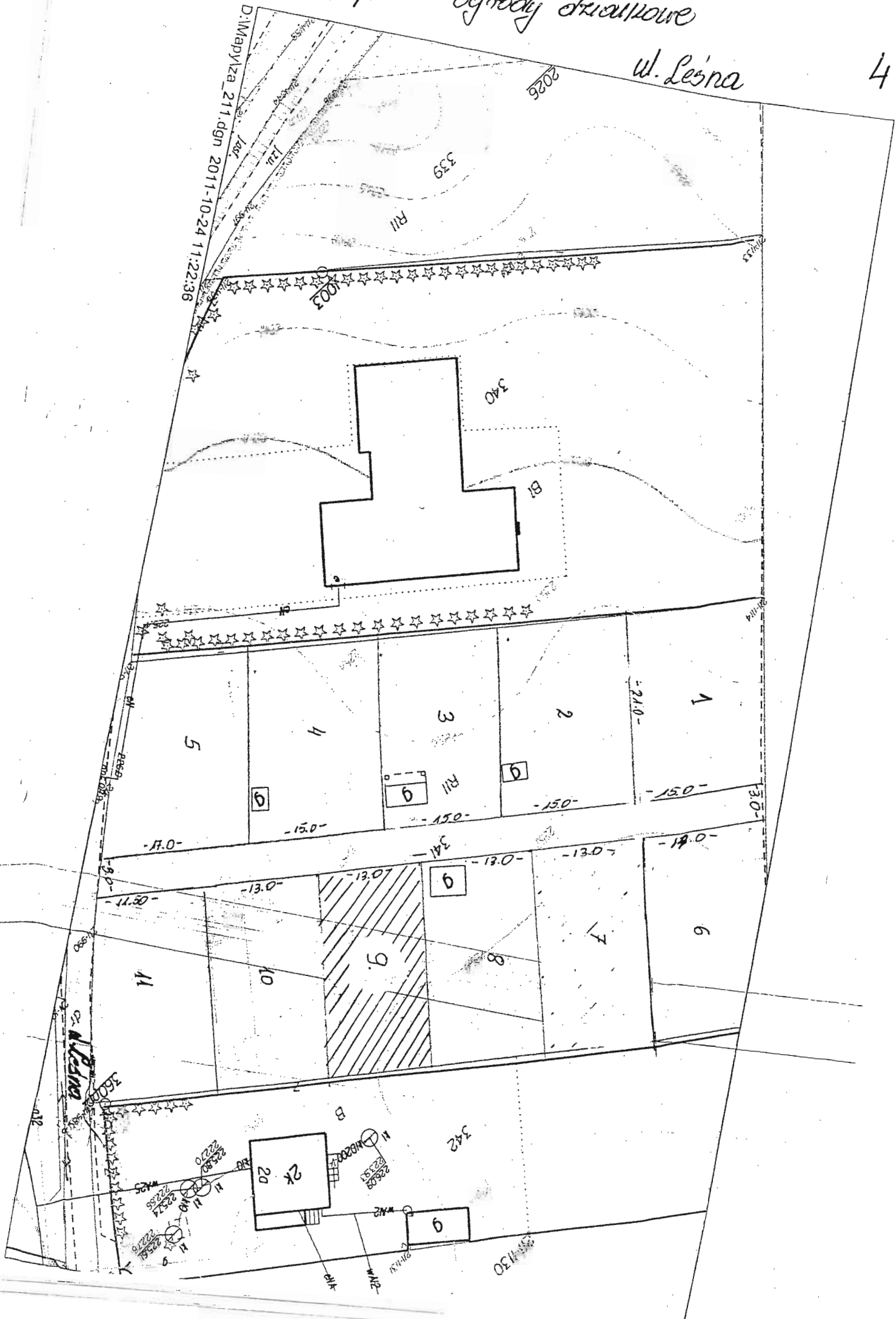
nr. 341/11

- ogrodzenie drewniane

ul. Lesna

4

D:\Mapy\211.dgn 2011-10-24 11:22:36



PREZYDENT MIASTA RZESZOWA

Wypis z rejestru gruntów

3-4

Województwo podkarpackie

Powiat m. Rzeszów

Jednostka ewidencyjna 186301_1, Rzeszów, Obręb Nr 0211, 211 Zwiężczyca

NUMER		Władający	NAZWISKO I IMIĘ (NAZWA)	UDZ.	ADRES ZAMIESZKANIA (SIEDZIBA)	J.R.
obręb	arkusz działka	POW. [ha]	właściciela lub władającego	WŁAD.	miejsowość ulica nr	
		Właściciel	Gmina Miasto Rzeszów	1/1	Pocza: 35-064 Rzeszów, miejscowość: Rzeszów, Rynek 1	
186301_1.0211	3B2 341/1	0.3727			[nom. praw. KW 34466 ✓ DEC.WOJ.L.G.III.7016/203/96]	16760
211 Zwiężczyca						Komentarz do JR: G.16760
	uż. RII	0.3727	Id dz. : 186301_1.0211.341/1			
186301_1.0211	9A1 1528	5.0678			[nom. praw. LWH 131 DRABINIANKA]	16760
211 Zwiężczyca						Komentarz do JR: G.16760
	uż. PsIII	0.0451	Id dz. : 186301_1.0211.1528			
	uż. PsIV	0.1324				
	uż. RII	4.8554				
	uż. N	0.0349				

II. działek: **2** Suma pow.: **5.4405** Słownie : piec hektarow cztery tysiace czterysta piec m2

Sporządzono według stanu na dzień 2016.08.08.

Sporządził(a): Biuro Gospodarki Mieniem