











UWARUNKOWANIA WYNIKAJĄCE  
ZE STANU I FUNKCJONOWANIA  
ŚRODOWISKA PRZYRODNICZEGO

-  KORYTARZ WISŁOKA O ZNACZENIU PONADREGIONALNYM
-  OBSZAR WĘZŁOWY O ZNACZENIU REGIONALNYM
-  OBSZAR WĘZŁOWY O ZNACZENIU LOKALNYM
-  OBSZAR ALIMENTACJI SYSTEMU PRZEWIETRZANIA MIASTA
-  CIĄGI ULICZNE SPEŁNIAJĄCE ROLĘ KLIMATYCZNĄ
-  KORYTARZE ZASILAJĄCE O ZNACZENIU MIEJSKIM Z PRZEWAŻAJĄCĄ FUNKCJĄ KLIMATYCZNĄ
-  WĘZŁY O ZNACZENIU LOKALNYM WSPOMAGAJĄCE UKŁAD MIEJSKI
-  WĘZŁY O ZNACZENIU LOKALNYM, IZOLOWANE, MOGĄCE STANOWIĆ ŹRÓDŁO ZASILANIA UKŁADÓW LOKALNYCH /OSIEDLOWYCH/
-  GŁÓWNE KIERUNKI NAWIETRZANIA
-  OBSZAR OBJĘTY ZMIANĄ STUDIUM NR 18/4/2007 W CZĘŚCI A

ZALĄCZNIK GRAFICZNY NR 14  
DO UCHWAŁY NR XXXVII/113/2000  
RADY MIASTA RZESZOWA  
Z DNIA 4 LIPCA 2000 R.  
Z PÓŹNIEJSZYMI ZMIANAMI