






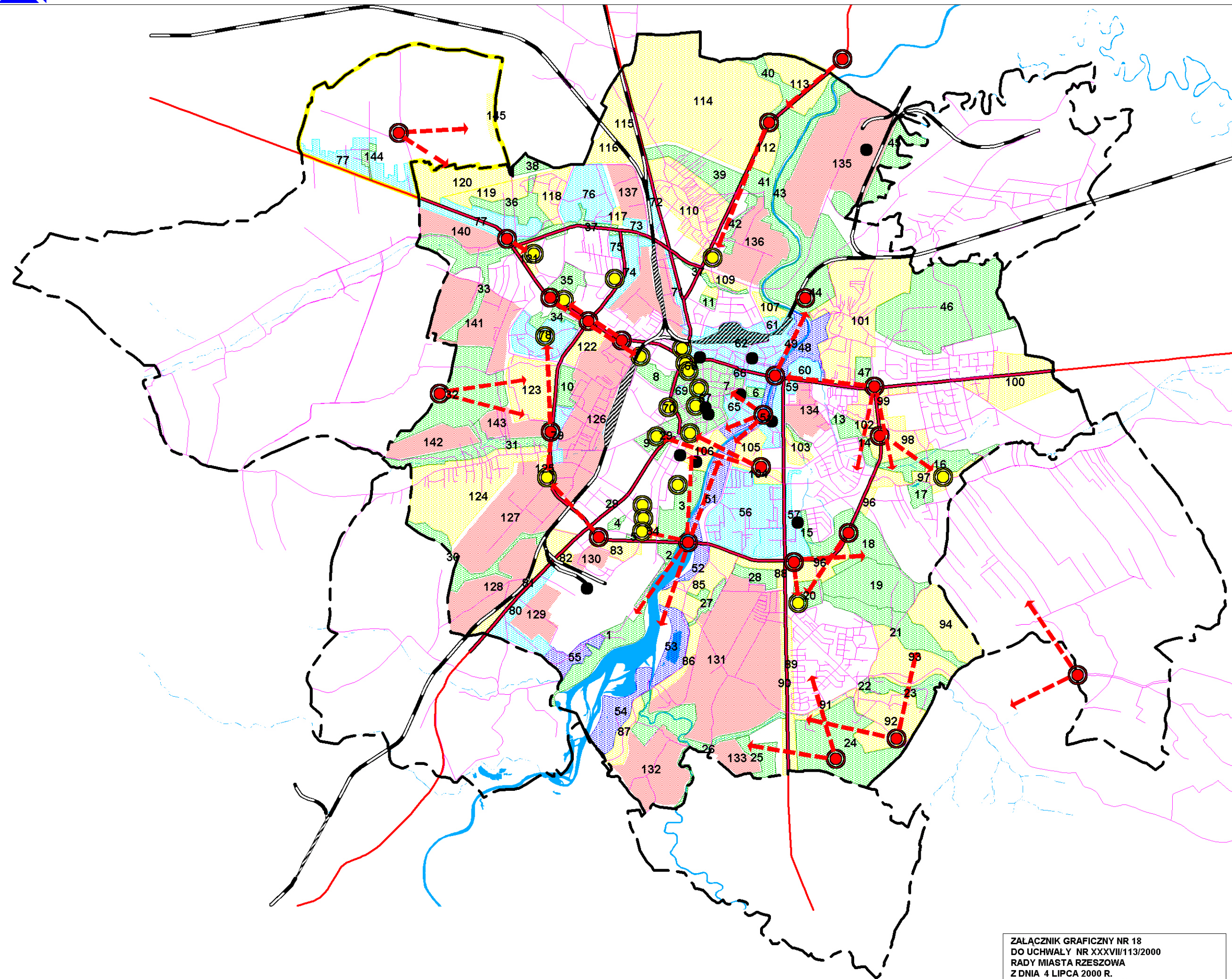


UWARUNKOWANIA WYNIKAJĄCE
ZE STANU I FUNKCJONOWANIA
ŚRODOWISKA KULTUROWEGO -
WALORY KRAJOBRAZU

-  OBSZARY POZBAWIONE ISTOTNYCH WALORÓW KRAJOBRAZU
 -  OBSZARY ZAWIERAJĄCE ISTOTNE WALORY KRAJOBRAZU WYMAGAJĄCE ZACHOWANIA
 -  OBSZARY ZAWIERAJĄCE PEWNE WALORY KRAJOBRAZOWE WYMAGAJĄCE DZIAŁAŃ PROWADZĄCYCH DO ICH WYEKSPONOWANIA
 -  OBSZARY WYMAGAJĄCE DZIAŁAŃ ZMIERZAJĄCYCH DO POPRAWY WALORÓW KRAJOBRAZOWYCH
 -  OBSZARY "SZCZEGÓLNEJ UWAGI" PRZY TWORZENIU NOWEJ ZABUDOWY Z UWAGI NA ZNACZENIE DLA WALORÓW KRAJOBRAZOWYCH W SKALI MIASTA
 -  PUNKTY I OSIE WIDOKOWE, OTWARCIA, DAŁEKIE PANORAMY
 -  DOMINANTY ARCHITEKTONICZNE
 -  PUNKTY DYSHARMONII PRZESTRZENNEJ
- POZOSTAŁE TERENY SĄ TO OBSZARY, DO KTÓRYCH WGLĄD W SKALI MIASTA JEST OGRANICZONY LUB SĄ ZAGOSPODAROWANE W SPOSÓB HARMONIUNY
-  OBSZAR OBJĘTY ZMIANĄ STUDIUM NR 18/4/2007 W CZĘŚCI A



ZALĄCZNIK GRAFICZNY NR 18
DO UCHWAŁY NR XXXVIII/113/2000
RADY MIASTA RZESZOWA
Z DNIA 4 LIPCA 2000 R.
Z PÓŹNIEJSZYMI ZMIANAMI



GLÓWNY PROJEKTANT STUDIUM
mgr inż. arch. Anna Raińczuk