






















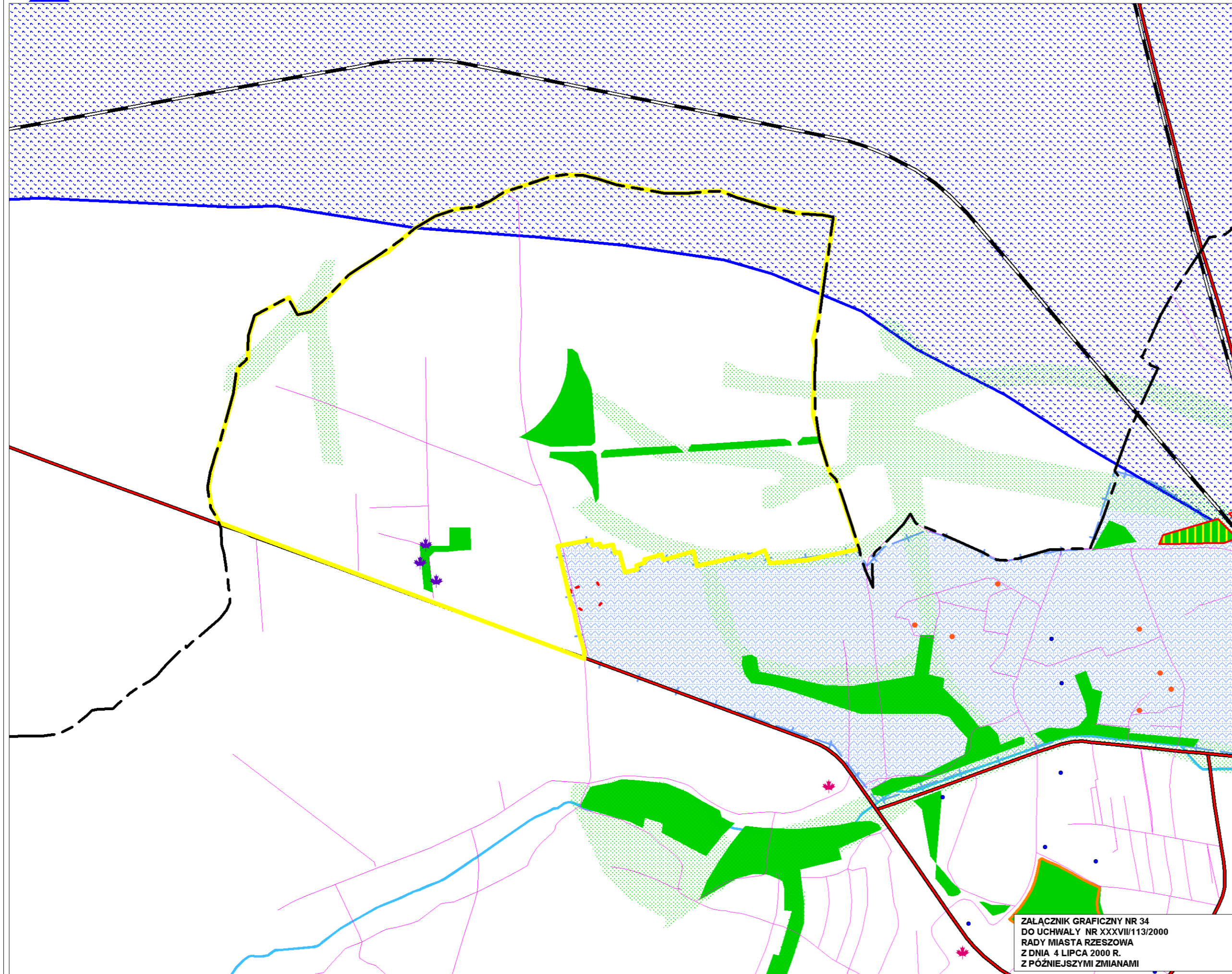
OBSZARY OBJĘTE I WSKAZANE DO OBJĘCIA
OCHRONĄ NA PODSTAWIE PRZEPISÓW
SZCZEGÓLNYCH - W ZAKRESIE ELEMENTÓW
ŚRODOWISKA PRZYRODNICZEGO

OBSZARY I OBIEKTY OBJĘTE OCHRONĄ

-  REZERWAT PRZYRODY "LISIA GÓRA"
-  PARKI WPISANE DO REJESTRU ZABYTKÓW
-  CMEN TARZE WPISANE DO REJESTRU ZABYTKÓW
-  OBSZARY GRUNTÓW ROLNYCH PODLEGAJĄCE OCHRONIE
-  OBSZARY GÓRNICZE
-  TERENY GÓRNICZE
-  GRANICA WYSTĘPOWANIA ŻŁOŻA KOPALINY
-  GŁÓWNY ZBIORNIK WÓD PODZIEMNYCH (G.Z.W.P. - NR 425)
-  STREFA OCHRONNA G.Z.W.P. - NR 425
-  STREFA OCHRONNA WOKÓŁ OCZYSZCZALNI I SKŁADOWISKA ŻUŻLA I POPIOŁU
-  OBSZARY, NA KTÓRYCH WYSTĘPUJĄ INNE UCIAŻLIWOŚCI
-  ISTNIEJĄCE POMNIKI PRZYRODY ŻYWEJ
-  STUDNIE KOPANE I WIERCONE DLA AWARYJNEGO ZAOPATRZENIA MIASTA W WODĘ - ZAREJESTROWANE

OBSZARY I OBIEKTY WSKAZANE DO OCHRONY

-  OBSZARY WYSTĘPOWANIA CENNYCH POZOSTAŁOŚCI EKOSYSTEMÓW - W FORMIE UŻYTKU EKOLOGICZNEGO
-  TERENY Z WYJĄTKOWO CENNYMI FRAGMENTAMI KRAJOBRAZU NATURALNEGO I KULTUROWEGO - W FORMIE ZESPOŁÓW PRZYRODNICZO - KRAJOBRAZOWYCH
-  TERENY WYSTĘPOWANIA STANOWISK ZIMOWITA JESIENNEGO - W FORMIE UŻYTKU EKOLOGICZNEGO
-  POJEDYNCZE DRZEWA LUB ICH SKUPIENIA O SZCZEGÓLNEJ WARTOŚCI - W FORMIE POMNIKÓW PRZYRODY
-  STUDNIE KOPANE I WIERCONE DLA AWARYJNEGO ZAOPATRZENIA MIASTA W WODĘ - DO ZAREJESTROWANIA
-  TERENY POKRYTE DRZEWOSTANEM O CHARAKTERZE PARKOWYM W FORMIE PARKU
-  MIEJSKI SYSTEM PRZYRODNICZY
-  TERENY POZOSTAŁEJ ZIELENI URZĄDZONEJ I NIEURZĄDZONEJ W FORMIE ZIELENI MIEJSKIEJ
-  LASY
-  OBSZAR OBJĘTY ZMIANĄ STUDIUM NR 18/4/2007 W CZĘŚCI A



ZALĄCZNIK GRAFICZNY NR 34
DO UCHWAŁY NR XXXVIII/113/2000
RADY MIASTA RZESZOWA
Z DNIA 4 LIPCA 2000 R.
Z PÓŹNIEJSZYMI ZMIANAMI