












KIERUNKI ROZWOJU INFRASTRUKTURY TECHNICZNEJ

-  OBSZARY O PEŁNYM UZBROJENIU, WYMAGAJĄCE DZIAŁAŃ KONSERWACYJNYCH I MODERNIZACYJNYCH
-  UJĘCIE WODY, OCZYSZCZALNIA ŚCIEKÓW I ELEKTROCIĘPŁOWNIA ZAŁĘŻE WRAZ ZE STREFAMI OCHRONNYMI
-  OBSZAR, KTÓRY POWINIEN BYĆ ZAREZERWOWANY POD ROZBUDOWĘ OCZYSZCZALNI ŚCIEKÓW I ZAKŁAD UTYLIZACJI ODPADÓW
-  OBSZARY O NIEPEŁNYM UZBROJENIU, WYMAGAJĄCE DZIAŁAŃ WYRÓWNAWCZYCH
-  OBSZARY PRZEZNACZONE POD ZABUDOWĘ, WYMAGAJĄCE BUDOWY INFRASTRUKTURY TECHNICZNEJ
-  OGRÓDKI DZIAŁKOWE
-  LINIE WYSOKIEGO NAPIĘCIA
GŁÓWNE PUNKTY ZASILANIA
-  GAZOCIĄG WYSOKOPRĘŻNY
STACJE REDUKCYJNO - POMIAROWE
-  UKŁAD KOMUNIKACJI DROGOWEJ
-  LINIE KOLEJOWE
-  OBSZAR OBJĘTY ZMIANĄ STUDIUM NR 18/4/2007 W CZĘŚCI A

ZALĄCZNIK GRAFICZNY NR 49
DO UCHWAŁY NR XXXVIII/13/2000
RADY MIASTA RZESZOWA
Z DNIA 4 LIPCA 2000 R.
Z PÓŹNIEJSZYMI ZMIANAMI