

UCHWAŁA NR XXXV/749/2016

RADY MIASTA RZESZOWA

z dnia 20 grudnia 2016 r.

w sprawie zmiany granic Miasta Rzeszowa

Na podstawie art. 4b ust. 1 pkt 1, art. 5a i art. 40 ust. 2 pkt 1 ustawy z dnia 8 marca 1990 r. o samorządzie gminnym (Dz. U. z 2016 r. poz. 446, z późn. zm.)

Rada Miasta Rzeszowa stanowi, co następuje:

§ 1

Wyraża się wolę zmiany granic administracyjnych Miasta Rzeszowa poprzez włączenie części terytorium sąsiednich gmin do Miasta Rzeszowa.

§ 2

1. Postanawia się przeprowadzić konsultacje z mieszkańcami Miasta Rzeszowa w sprawie zmiany granic przez włączenie do Miasta Rzeszowa:
 - 1) z Gminy Boguchwała – części obszaru sołectwa Raclawówka (Raclawówka Doły);
 - 2) z Gminy Głogów Małopolski:
 - a) obszaru sołectwa Miłocin,
 - b) obszaru sołectwa Pogwizdów Nowy;
 - 3) z Gminy Trzebownisko:
 - a) obszaru sołectwa Zaczernie,
 - b) obszaru sołectwa Nowa Wieś,
 - c) części obszaru sołectwa Jasionka— określonych na mapie stanowiącej załącznik nr 1 do niniejszej uchwały.
2. W przedmiocie konsultowanej sprawy ustala się następującej treści pytanie: "Czy jesteś za zmianą granic Miasta Rzeszowa polegającą na włączeniu do Miasta Rzeszowa części obszaru sołectwa Raclawówka (Raclawówka Doły) – z Gminy Boguchwała, obszaru sołectwa Miłocin i obszaru sołectwa Pogwizdów Nowy – z Gminy Głogów Małopolski oraz obszaru sołectwa Zaczernie, obszaru sołectwa Nowa Wieś i części obszaru sołectwa Jasionka – z Gminy Trzebownisko?".

§ 3

Uprawnionymi do udziału w konsultacjach są osoby stale zamieszkałe na terenie Miasta Rzeszowa, które w dniu konsultacji mają ukończone 18 lat.

§ 4

Wyrażenie opinii polegać będzie na umieszczeniu w odpowiedniej rubryce: "Jestem za", "Jestem przeciw", "Wstrzymuję się", znaku **x** i złożeniu podpisu na Ankiecie konsultacyjnej, według wzoru stanowiącego załącznik nr 2 do niniejszej uchwały.

§ 5

1. Konsultacje z mieszkańcami Miasta Rzeszowa będą przeprowadzone poprzez udostępnienie Ankiet konsultacyjnych w:
 - 1) Kancelarii Ogólnej Urzędu Miasta Rzeszowa, Ratusz, Rynek 1;
 - 2) Punktach Informacji i Obsługi Mieszkańców Urzędu Miasta Rzeszowa: ul. Okrzei 1, pl. Ofiar Getta 7, ul. Kopernika 15, al. Witosa 21 (hipermarket „bi1”), al. Kopisto 1 (Centrum Kulturalno-Handlowe Millenium Hall), ul. Krakowska 20 (Galeria Handlowa Nowy Świat), al. Rejtana 65 (Centrum Handlowe Plaza) i al. Piłsudskiego 44 (Galeria Rzeszów);

- 3) siedzibach Rad Osiedlowych Miasta Rzeszowa;
 - 4) siedzibach jednostek organizacyjnych Miasta Rzeszowa;
 - 5) Biuletynie Informacji Publicznej Urzędu Miasta Rzeszowa (www.bip.erzeszow.pl).
2. Wypełnione Ankiety konsultacyjne mieszkańcy Miasta Rzeszowa mogą składać:
- 1) bezpośrednio osobom udostępniającym Ankiety konsultacyjne;
 - 2) w miejscach udostępniania Ankiet konsultacyjnych.

§ 6

Projekt zmian granic Miasta zostanie udostępniony w:

- 1) Biurze Rady Miasta Rzeszowa, al. Pod Kasztanami 8;
- 2) Kancelarii Ogólnej Urzędu Miasta Rzeszowa, Ratusz, Rynek 1;
- 3) punktach informacyjnych, o których mowa w § 5 ust. 1 pkt 2;
- 4) siedzibach jednostek organizacyjnych Miasta Rzeszowa;
- 5) siedzibach Rad Osiedlowych Miasta Rzeszowa;
- 6) Biuletynie Informacji Publicznej Urzędu Miasta Rzeszowa.

§ 7

Termin rozpoczęcia i zakończenia konsultacji, skład osobowy Komisji ds. przeprowadzenia konsultacji oraz wzór protokołu zawierającego wyniki przeprowadzonych konsultacji określi Prezydent Miasta Rzeszowa.

§ 8

Prezydent Miasta Rzeszowa zawiadomi mieszkańców o zamiarze przeprowadzenia konsultacji na 7 dni przed ich terminem, w sposób zwyczajowo przyjęty.

§ 9

Z przeprowadzonych konsultacji Prezydent Miasta Rzeszowa złoży Radzie Miasta Rzeszowa sprawozdanie na najbliższej sesji po zakończeniu konsultacji.


§ 10

Wykonanie uchwały powierza się Prezydentowi Miasta Rzeszowa.

§ 11

Uchwała wchodzi w życie po upływie 14 dni od dnia ogłoszenia w Dzienniku Urzędowym Województwa Podkarpackiego.

Przewodniczący
Rady Miasta Rzeszowa


Andrzej Pec

UZASADNIENIE

Rzeszów stoi przed historyczną szansą przekształcenia się w miasto centralne obszaru metropolitalnego. W dotychczasowych koncepcjach zagospodarowania przestrzennego i strategiach rozwoju kraju, Polski Wschodniej i województwa podkarpackiego, opracowanych po roku 2000, uwzględnia się aspiracje Rzeszowa do pełnienia funkcji metropolitalnych. Mając na uwadze optymalne wykorzystanie tych szans, zasadne są konsekwentne działania budujące mocną stolicę województwa podkarpackiego. Powiększenie obszaru Rzeszowa do około 200 km² i wzrost liczby mieszkańców do 200 tysięcy jest drogą do dalszego jego dynamicznego rozwoju, a także rozwoju całego regionu. Jest to również ogromna szansa na powstanie silnego ośrodka miejskiego w południowo-wschodniej części kraju.

Propozycja zmian terytorialnych określona w projekcie uchwały wychodzi naprzeciw głosom mieszkańców, którzy w różnej formie zwracają się z prośbą do Prezydenta Rzeszowa o włączenie ich miejscowości do miasta. Duży potencjał finansowy Rzeszowa może zapewnić dobre skomunikowanie miasta z włączonymi sąsiednimi miejscowościami, a zwłaszcza z lotniskiem Rzeszów-Jasionka (przebudowa dróg od obecnych granic Rzeszowa do lotniska). Nawiązanie w ostatnim okresie współpracy między portami lotniczymi Miami na Florydzie i Rzeszów-Jasionka stanowi pierwszy krok do utworzenia wielkiego centrum logistycznego dla ruchu lotniczego pasażerskiego i towarowego, a w konsekwencji powstania wielu miejsc pracy w powołanym do realizacji tego celu przedsiębiorstwie.







Od 2006 r. władze miasta powiększają tereny Rzeszowa na podstawie uchwały nr II/34/2006 Rady Miasta Rzeszowa z dnia 4 grudnia 2006 r., w której wytyczono długookresowe kierunki działań zmierzające do włączenia 18 sołectw lub części sołectw. Dotychczasowa realizacja tych założeń, w ocenie władz miasta, jest niewystarczająca.

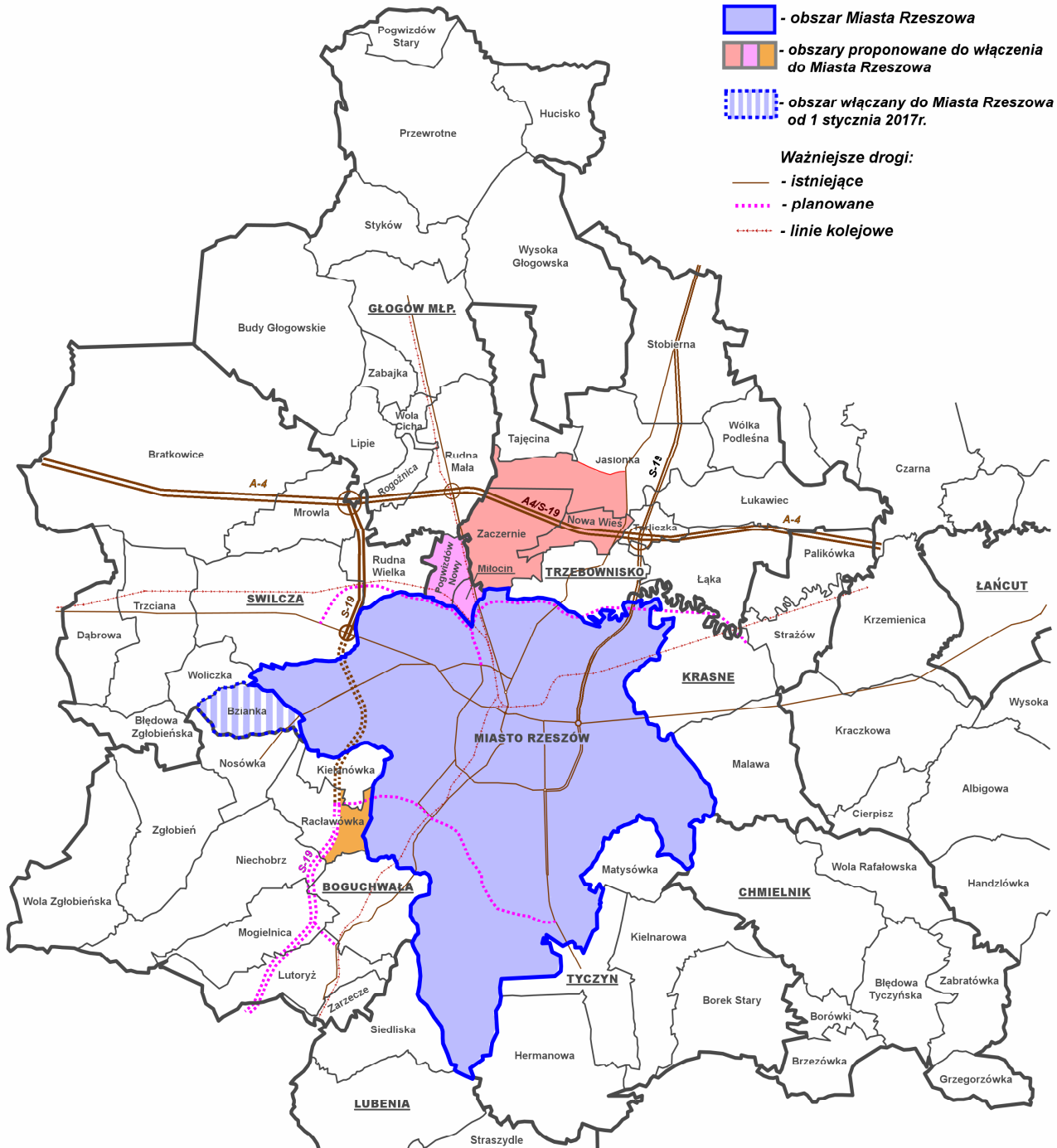
Zmiany granic gmin dokonuje Rada Ministrów w drodze rozporządzenia, zgodnie z art. 4 ust.1 pkt 1 ustawy z dnia 8 marca 1990 r. o samorządzie gminnym. Wydanie rozporządzenia wymaga wniosku rady gminy, poprzedzonego przeprowadzeniem konsultacji z mieszkańcami. Zasady i tryb przeprowadzenia konsultacji określa rada gminy, zgodnie z art. 5a ust. 2 ustawy o samorządzie gminnym.

W świetle powyższego wnosi się o podjęcie uchwały o zaproponowanej treści.

**Załącznik nr 1
do Uchwały nr XXXV/749/2016
Rady Miasta Rzeszowa
z dnia 20 grudnia 2016r..**

LEGENDA:

-  - obszar Miasta Rzeszowa
-  - obszary proponowane do włączenia do Miasta Rzeszowa
-  - obszar włączany do Miasta Rzeszowa od 1 stycznia 2017r.
- Ważniejsze drogi:**
 -  - istniejące
 -  - planowane
 -  - linie kolejowe



Ankieta konsultacyjna

w sprawie włączenia do Miasta Rzeszowa obszarów 6 sołectw (części sołectw)

Treść pytania:

"Czy jesteś za zmianą granic Miasta Rzeszowa polegającą na włączeniu do Miasta Rzeszowa części obszaru sołectwa Raclawówka (Raclawówka Doły) – z Gminy Boguchwała, obszaru sołectwa Miłocin i obszaru sołectwa Pogwizdów Nowy – z Gminy Głogów Małopolski oraz obszaru sołectwa Zaczernie, obszaru sołectwa Nowa Wieś i części obszaru sołectwa Jasionka – z Gminy Trzebowniko?"

Gmina	Sołectwo	Jestem za	Jestem przeciw	Wstrzymuję się
Boguchwała	część Raclawówki (Doły)			
Głogów Młp.	Miłocin			
	Pogwizdów Nowy			
Trzebowniko	Zaczernie			
	Nowa Wieś			
	część Jasionki			

Imię i nazwisko		Data	
PESEL		Podpis	
Adres			

*Wyrażenie opinii polega na umieszczeniu w odpowiedniej rubryce znaku **X**.*