






powierzchnia podana w m²


Legenda:

-  drogi przewidziane do remontu.
-  studzienki kanalizacyjne do naprawy
-  kratki studzienek k. dekadowej.
-  przewidziane do wykonania frezów wjezdowe


ciągi piesze łączna powierzchnia 5437 m²

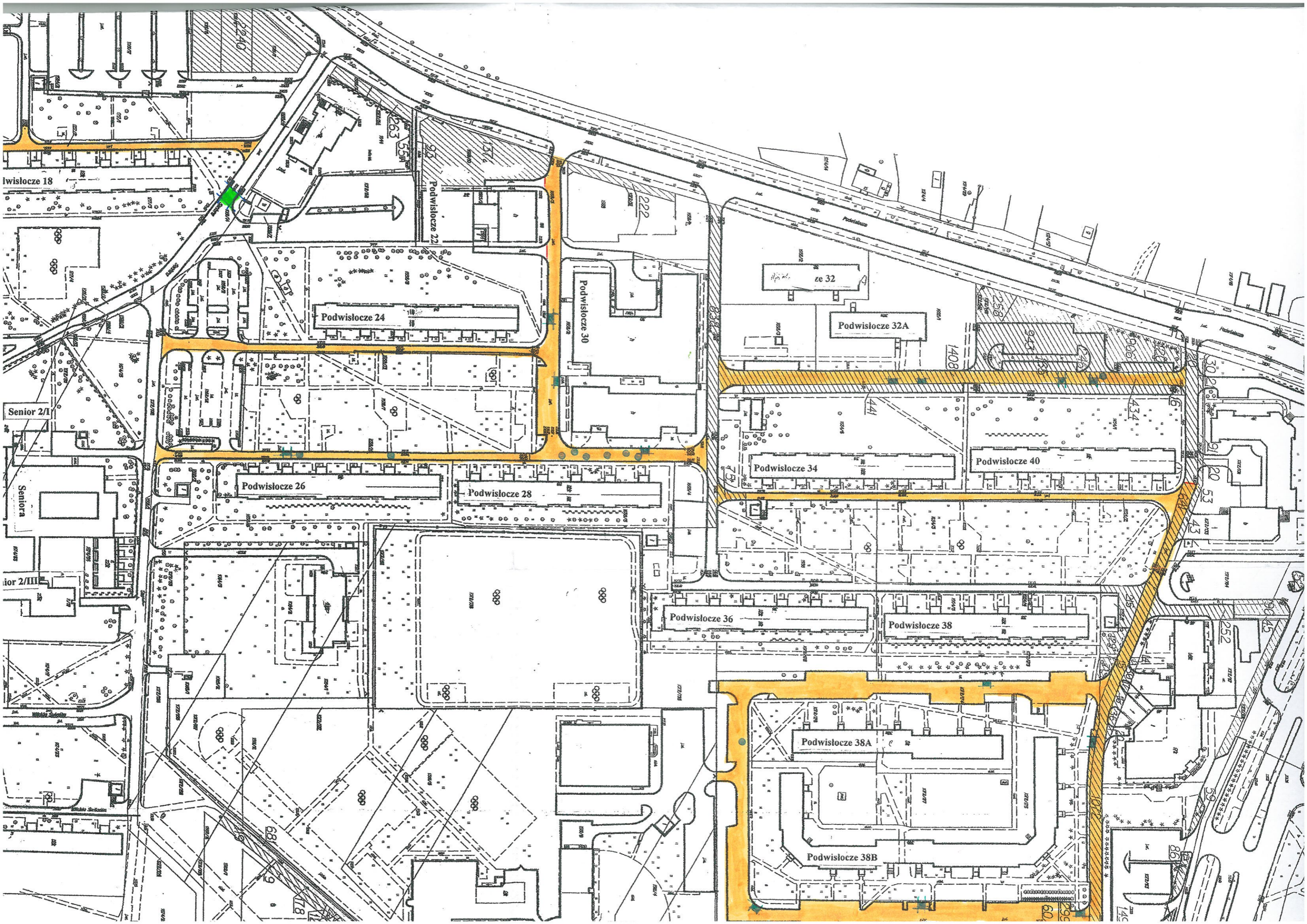


jezdnie, parkingi
łączna powierzchnia 16172 m²



tereny zielone
łączna powierzchnia 58335 m²





Podwislocze 18

263

Podwislocze 22

Podwislocze 24

Podwislocze 30

Podwislocze 32A

Senior 2/I

Podwislocze 26

Podwislocze 28

Podwislocze 34

Podwislocze 40

Senior 2

Senior 2/III

Podwislocze 36

Podwislocze 38

Podwislocze 38A

Podwislocze 38B